

0 50 100 150m

Vernskog

Målestokk 1:5000 ved A3 liggende utskrift

NIBIO

Landbrukseiendom 1256 - 35/2

Rødlistede arter

CD - Datavalg | NT - Nat. type | VJ - Sjøner | DN - Bæli i ut | OF - Øst i ut | FE - Regional utvald

Naturtyper

Uvalgde

Fremmede arter

Alle fremmede arter omr | Alle fremmede arter pH

Arter av stor forvaltningsinteresse

Alle arter av stor forv int omr

Arter av særlig stor forvaltningsinteresse

Alle arter av særlig stor forv int omr

Verneområder

Vernepunkt | Forslåtte verneområder

Rikbarkstrær

Rikbarkstrær

Trær med hengelav

Trær med hengelav

Eldre lauksuksesjon

Eldre lauksuksesjon

Gamle trær

Gamle trær

Brannflater

Brannflater

Bergvegger

Bergvegger line

Leirraviner

Leirraviner

Bekkeløfter

Bekkeløfter

Hule løvtrær

Hule løvtrær

Stående død ved

Stående død ved

Liggende død ved





Liggende død ved

Rik bakkevegetasjon

Rik bakkevegetasjon

Tegnforklaring arealstatistikk























Eiendomsgrenser

Beskrivelse	Fargekode
Grense	
Uregistrert jordsameie	
Uavklart eierforhold	
Tvisteteig	






Erosjonsrisiko

Beskrivelse	Fargekode
Liten erosjonsrisiko	
Middels erosjonsrisiko	
Stor erosjonsrisiko	
Svært stor erosjonsrisiko	
Ikke kartlagt	

AR5 - 13 klasser

Beskrivelse	Fargekode	Symbol
Fulldyrka jord		
Overflatedyrka jord		
Innmarksbeite		
Skog, særs høg bonitet		
Skog, høg bonitet		
Skog, middels bonitet		
Skog, lav bonitet		
Uproduktiv skog		
Myr		
Jorddekt fastmark		
Skrinn fastmark		
Bebygd, samf, vann, bre		
Ikke klassifisert		












Jordressurser

Beskrivelse	Fargekode
Ingen begrensninger	
Små begrensninger	
Moderate begrensninger	
Store begrensninger	
Ikke kartlagt	



Endring markslag (AR5)

Beskrivelse	Fargekode
Til jordbruksareal	
Fra jordbruksareal	
Endringer innen jordbruksareal	
Andre endringer	
Ingen endringer	

AR5 - 7 klasser

Beskrivelse	Fargekode	Symbol
Fulldyrka jord		
Overflatedyrka jord		
Innmarksbeite		
Produktiv skog		
Bebygd, samf, vann, bre		
Annet markslag		
Ikke klassifisert		

Helling jordbruksareal

Beskrivelse	Fargekode
Større enn 1:3	
Mellom 1:5 og 1:3	
Mindre helling, samt andre areal	

Grenser for arealressurser

På kart	
På flybilde	

Arealstatistikk for landbrukseiendom 1256-35/2/0

Helling jordbruksareal

Landbruksregisteret (Statens landbruksforvaltning):

Landbrukseiendom: JA

Hovednummer: 1256-35/2/0

1 tilknytt grunneiendommer: 35/2

Matrikkelen (Kartverket)

Registrert: 1 av 1 grunneiendommer

Jordregister (dekar):

Matrikkelnummer	Antall teiger	Helling jordbruksareal større enn 1:3	Helling jordbruksareal mellom 1:5 og 1:3	Mindre helling, samt andre areal	Sum grunneiendom
1256-35/2/0 Landbrukseiendom					
35/2	12	9,7	21,9	438,9	470,4
Sum dekar	12	9,7	21,9	438,9	470,4

Tabellen "Jordregister" viser arealtall for teiger som har klart definert eier (M eller F).

Andre arealer tilknyttet eiendommen? Nei

For mer informasjon om eierforholdene, se arealstatistikk på teignivå.

Uavklart eierforhold: Teiger som i matrikkelen har flere matrikkelenheter og ulike eiere (Fx).

Uregistrert jordsameie: Teiger som i matrikkelen er kodet som uregistrert jordsameie (S og Sx).

Tvisteteig: Teiger som i matrikkelen er kodet som tvist/omtvistet (T).