

# Oversiktskart for 52 / 31

Målestokk 1:1 000  
EUREF89 UTM Sone 32

6725150

6725100

6725050

282900

282950

283000

283050

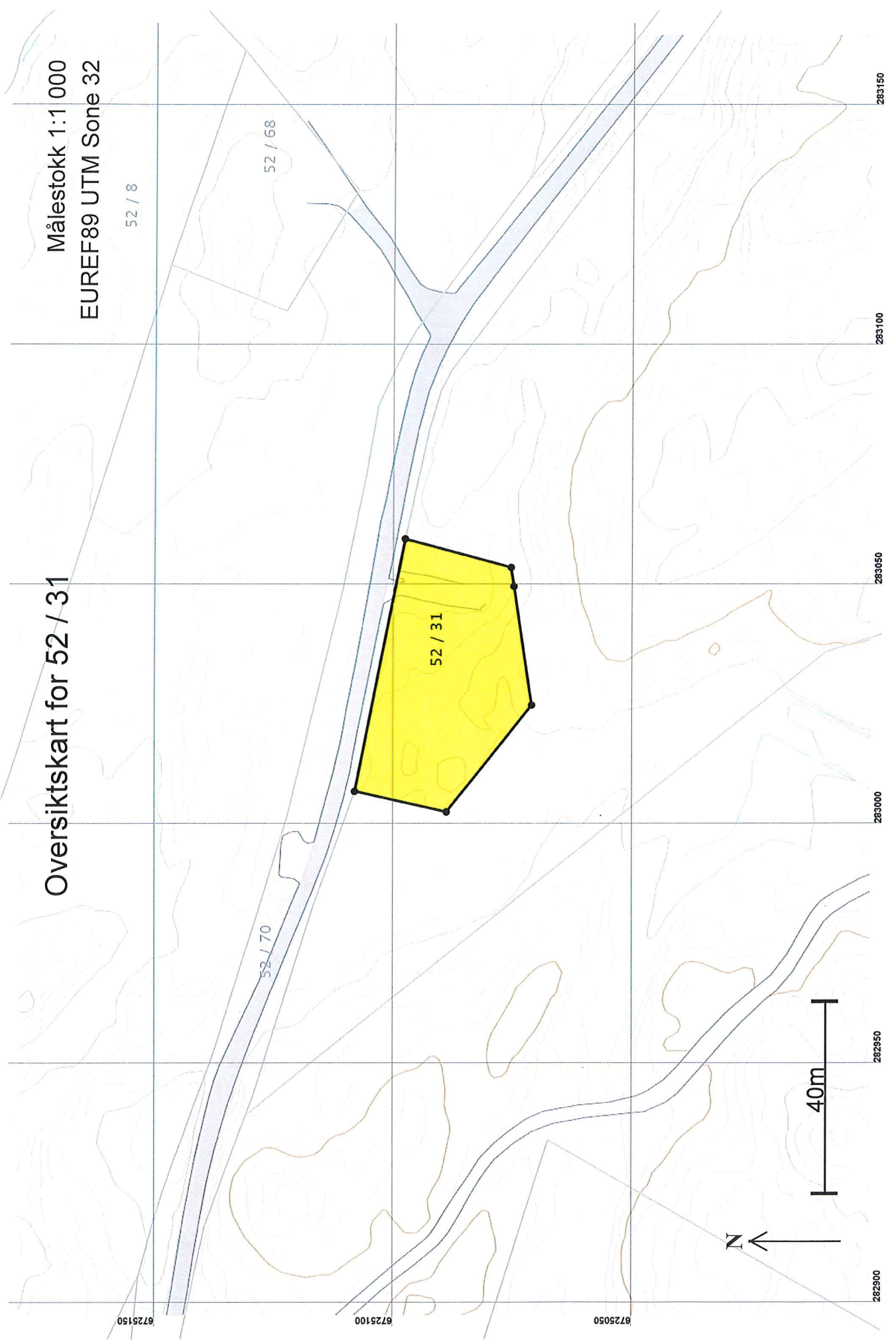
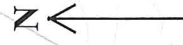
283100

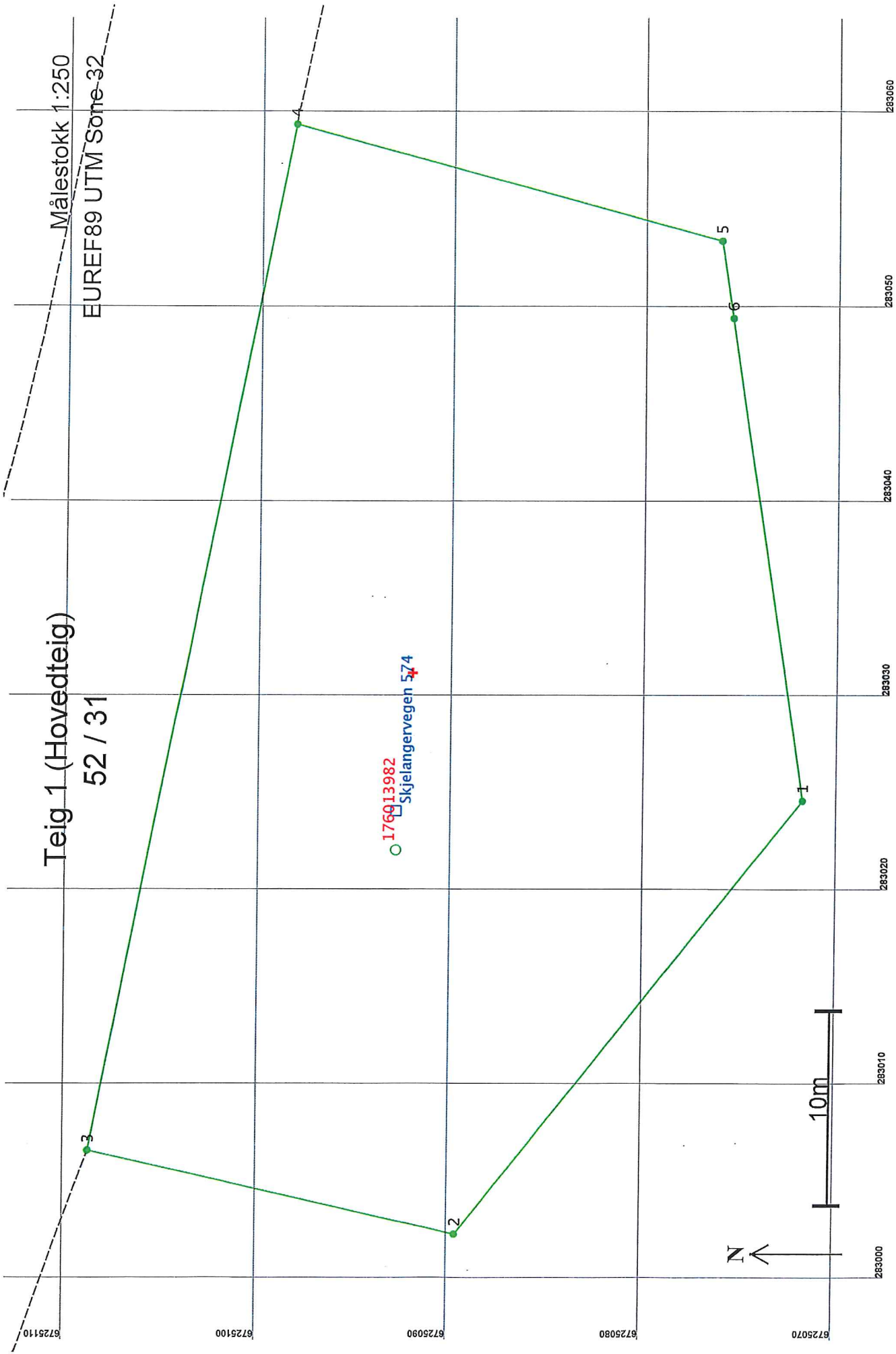
283150

52 / 70

52 / 68

52 / 31





## Areal og koordinater

Areal: 1 437,6

Arealmerknad:

Representasjonspunkt: Koordinatsystem: EUREF89 UTM Sone 32

Nord: 6725092

Øst: 283031

### Grensepunkt / Grenselinje

### Ytre avgrensing

Løpenr	Nord	Øst	Grensemerke nedsatt i / Lengde	Hjelpelinjetype	Målemetode	Nøyaktighet	Radius
1	6725071,94	283024,53	Fjell Offentlig godkjent grensemerke		96 GPS kinematisk (Real time kinematic)	10	
2	6725089,79	283002,23	28,56 Ikke hjelpelinje				
3	6725108,90	283006,54	Fjell Offentlig godkjent grensemerke		96 GPS kinematisk (Real time kinematic)	10	
4	6725098,48	283059,26	19,59 Ikke hjelpelinje				
5	6725076,33	283053,29	Fjell Offentlig godkjent grensemerke		96 GPS kinematisk (Real time kinematic)	10	
6	6725075,72	283049,33	53,74 Ikke hjelpelinje				
			Ikke spesifisert Stein med kors og vitner		96 GPS kinematisk (Real time kinematic)	10	
			22,94 Ikke hjelpelinje				
			Jordfast stein Offentlig godkjent grensemerke		96 GPS kinematisk (Real time kinematic)	10	
			4,01 Ikke hjelpelinje				
			Ikke spesifisert Umerket				
			25,09 Ikke hjelpelinje		69 Beregnet		