

SITUASJONSKART

Gnr/Bnr: Gnr 41 Bnr 44
Adresse:
Eigar/søkar: Erling Stadheim
Kvalitet : FKB-B
Gjeldande plan : Reguleringsplan
Planformål : Fritidsbebyggelse
Vår referanse: HOK

Sign.





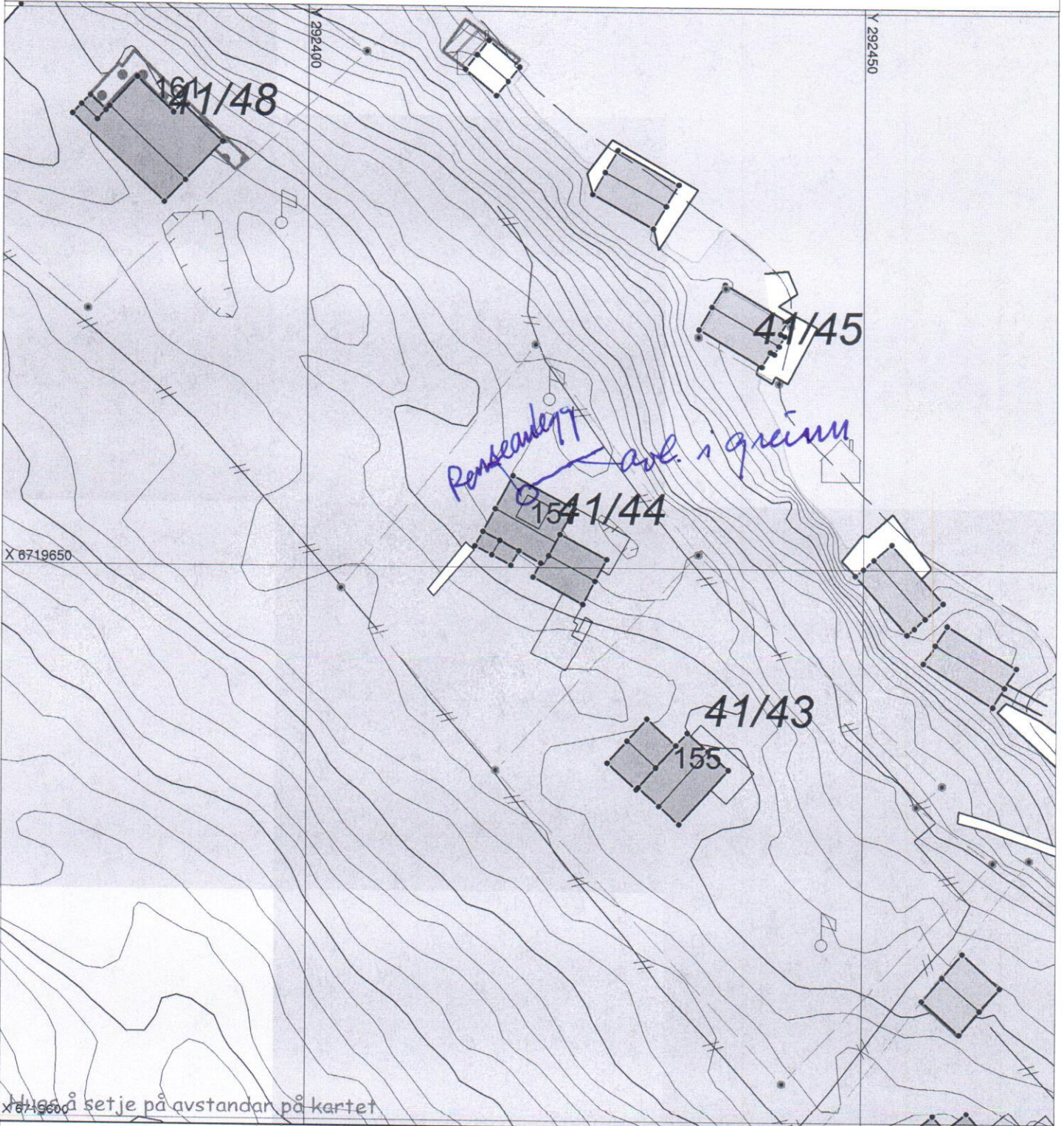
MELAND
KOMMUNE



Målestokk: 1:500
Dato: 02.05.2017

// — // Gjerde
- - - - Usikker eigedomsgrense
——— Målt eigedomsgrense

 Bolighus
 Andre bygg



Å sette på avstandar på kartet

SITUASJONSPLAN

 Tiltak

Underskrift Situasjonsplan

Dato