

**For matrikkelenhet:**

Kommune: 1256 - MELAND
Gårdsnummer: 38
Bruksnummer: 89

Utskriftsdato/klokkeslett: 30.01.2018 kl. 08:24
Produsert av: Per Atle Sæle - 1256 Meland
Attestert av: Meland kommune

Orientering om matrikkelbrev

Matrikkelbrevet er hjemlet i «Lov om eigedomsregistrering» (matrikkelova) av 17. juni 2005. Etter definisjonen i matrikkelovens § 3 d) er matrikkelbrevet en attestert utskrift av matrikkelen som viser alle registrerte opplysninger om en matrikkelenhet ved oppgitt dato.

Om fullstendighet og nøyaktighet i matrikkelbrevet

Matrikkelen ble etablert ved konvertering av data fra tidligere registre. Det kan variere hvor gode disse dataene er med hensyn på fullstendighet og nøyaktighet. I enkelte tilfeller kan grensepunkt og grenselinjer mangle helt eller delvis eller være feil registrert. Det kan også være feil og mangler ved registrert bygnings- og adresseinformasjon. Fullstendighet og stedfestingsnøyaktighet er generelt bedre innenfor enn utenfor tettbygd strøk. Vær oppmerksom på at for mange matrikkelenheter og bygg hefter usikkerhet ved arealet som oppgis.

For utfyllende informasjon: www.kartverket.no/matrikkelbrev

Matrikkelenhet

Matrikkelenhetstype: Grunneiendom
Bruksnavn:
Etableringsdato: 18.01.2018
Skyld: 0
Er tinglyst: Ja
Har festegrunner: Nei
Er seksjonert: Nei

Arealrapport

Tekst	Areal (m2)	Kommentar
Beregna areal for 38 / 89	509,4	

Eierforhold

Tinglyste eierforhold

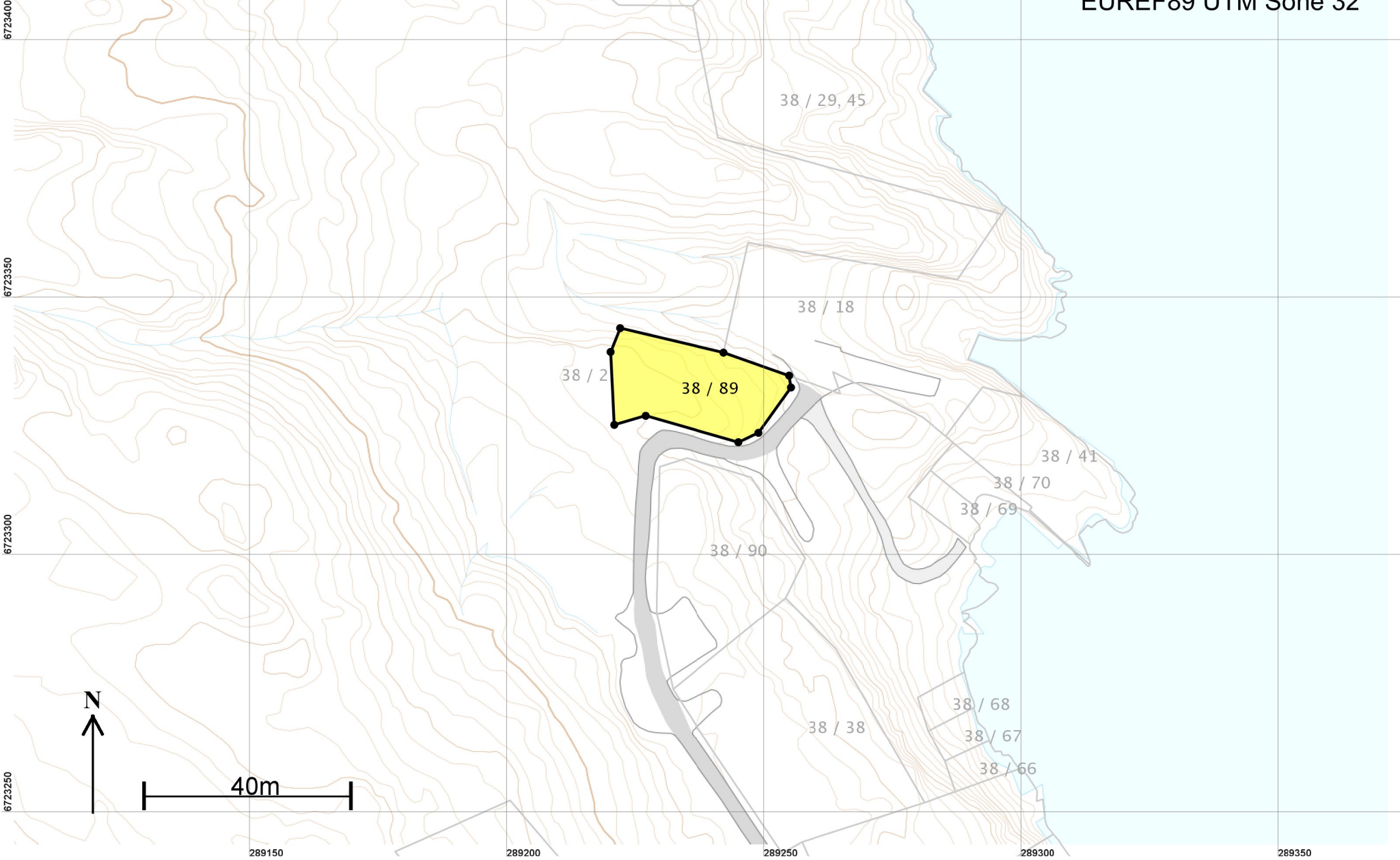
Rolle	Status	Føds.d./org.nr	Navn	Bruksenhet	Adresse	Andel
Hjemmelshaver		080954	SKÅR OLAV		ÅDLANDSVEGEN 909 5918 FREKHAUG	1 / 1

Forretninger

Forretningstype	Årsak til feilretting	Tinglysingsstatus	Tinglysingsstatusdato	Forretningsdato	Matrikkelføringsdato	Signatur
Oppmålingsforretning		Tinglyst	20.01.2018	15.11.2017	21.11.2017	perasale
			Rolle		Matrikkelenhet	Arealendring
			Avgiver		1256 - 38/2	-509,4
			Mottaker		1256 - 38/89	509,4

Oversiktskart for 38 / 89

Målestokk 1:1 000
EUREF89 UTM Sone 32



Teig 1 (Hovedteig)
38 / 89

Målestokk 1:250
EUREF89 UTM Sone 32

6723350

6723340

6723330

6723320

+38 / 2

+38 / 18

+38 / 89



289210

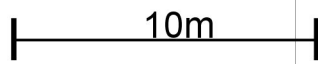
289220

289230

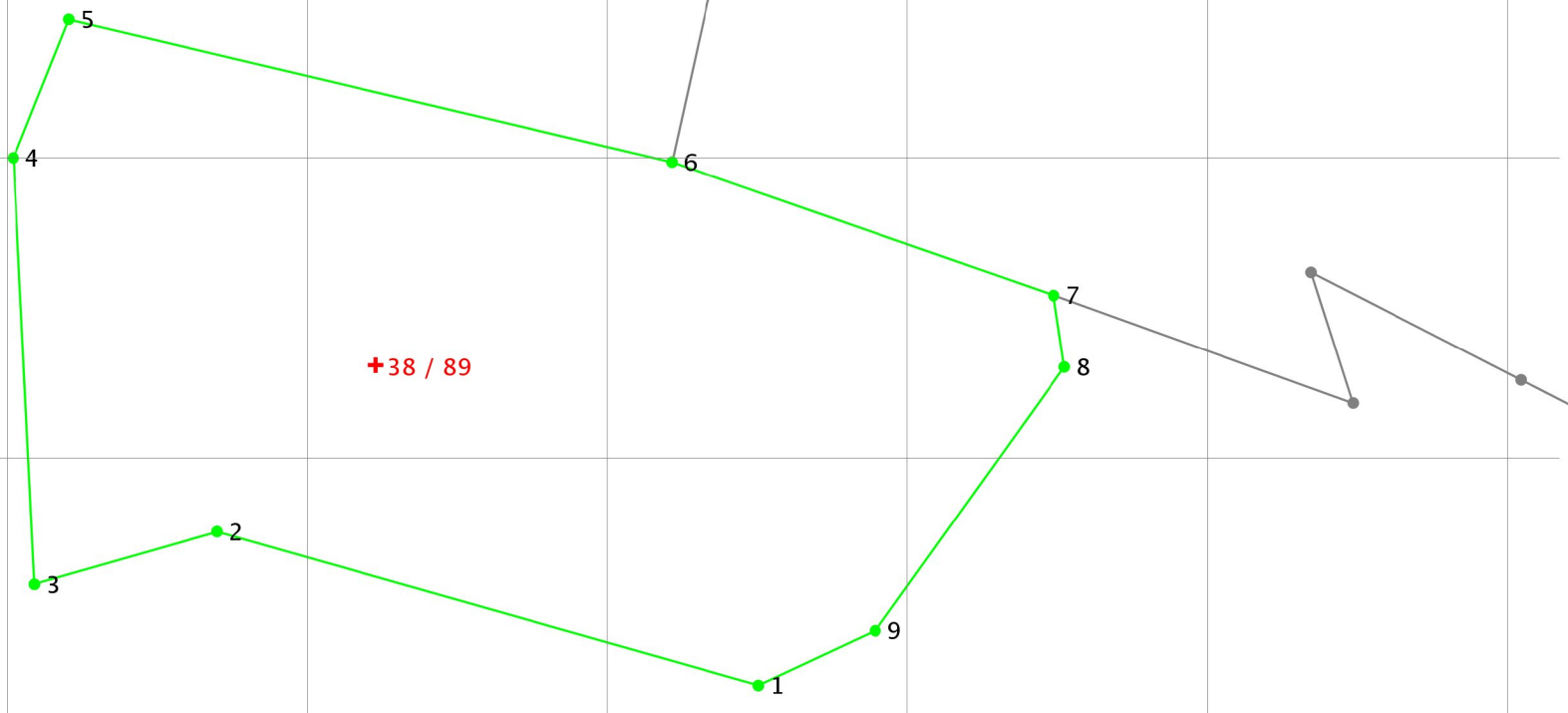
289240

289250

289260



10m



Areal og koordinater

Areal: 509,4

Arealmerknad:

Representasjonspunkt: Koordinatsystem: EUREF89 UTM Sone 32

Nord: 6723333

Øst: 289232

Grensepunkt / Grenselinje

Ytre avgrensing

Løpenr	Nord	Øst	Grensemerke nedsatt i / Grensepunkttype / Lengde	Hjelpelinjetype	Målemetode	Nøyaktighet	Radius
1	6723322,66	289245,01	Fjell	Offentlig godkjent grensemerke 18,73 Ikke hjelpelinje	96 GPS kinematisk (Real time kinematic)	10	
2	6723327,77	289226,99	Fjell	Offentlig godkjent grensemerke 6,33 Ikke hjelpelinje	96 GPS kinematisk (Real time kinematic)	10	
3	6723326,02	289220,91	Jord	Offentlig godkjent grensemerke 14,21 Ikke hjelpelinje	96 GPS kinematisk (Real time kinematic)	10	
4	6723340,21	289220,20	Jord	Offentlig godkjent grensemerke 4,96 Ikke hjelpelinje	96 GPS kinematisk (Real time kinematic)	10	
5	6723344,81	289222,05	Jordfast stein	Offentlig godkjent grensemerke 20,63 Ikke hjelpelinje	96 GPS kinematisk (Real time kinematic)	10	
6	6723340,07	289242,13	Fjell	Offentlig godkjent grensemerke 13,46 Ikke hjelpelinje	96 GPS kinematisk (Real time kinematic)	10	
7	6723335,63	289254,84	Mur	Borehull 2,41 Ikke hjelpelinje	96 GPS kinematisk (Real time kinematic)	10	
8	6723333,25	289255,20	Fjell	Offentlig godkjent grensemerke 10,80 Ikke hjelpelinje	96 GPS kinematisk (Real time kinematic)	10	
9	6723324,48	289248,90	Fjell	Offentlig godkjent grensemerke 4,29 Ikke hjelpelinje	96 GPS kinematisk (Real time kinematic)	10	