

SITUASJONSKART

Gnr/Bnr: 24-8
 Adresse: Bustølvegen 34
 Eigar/søkar: Ivar Øvretvedt






Kvalitet : FKB-B

Gjeldande plan : Kommuneplan
 Planformål : Bustadområde

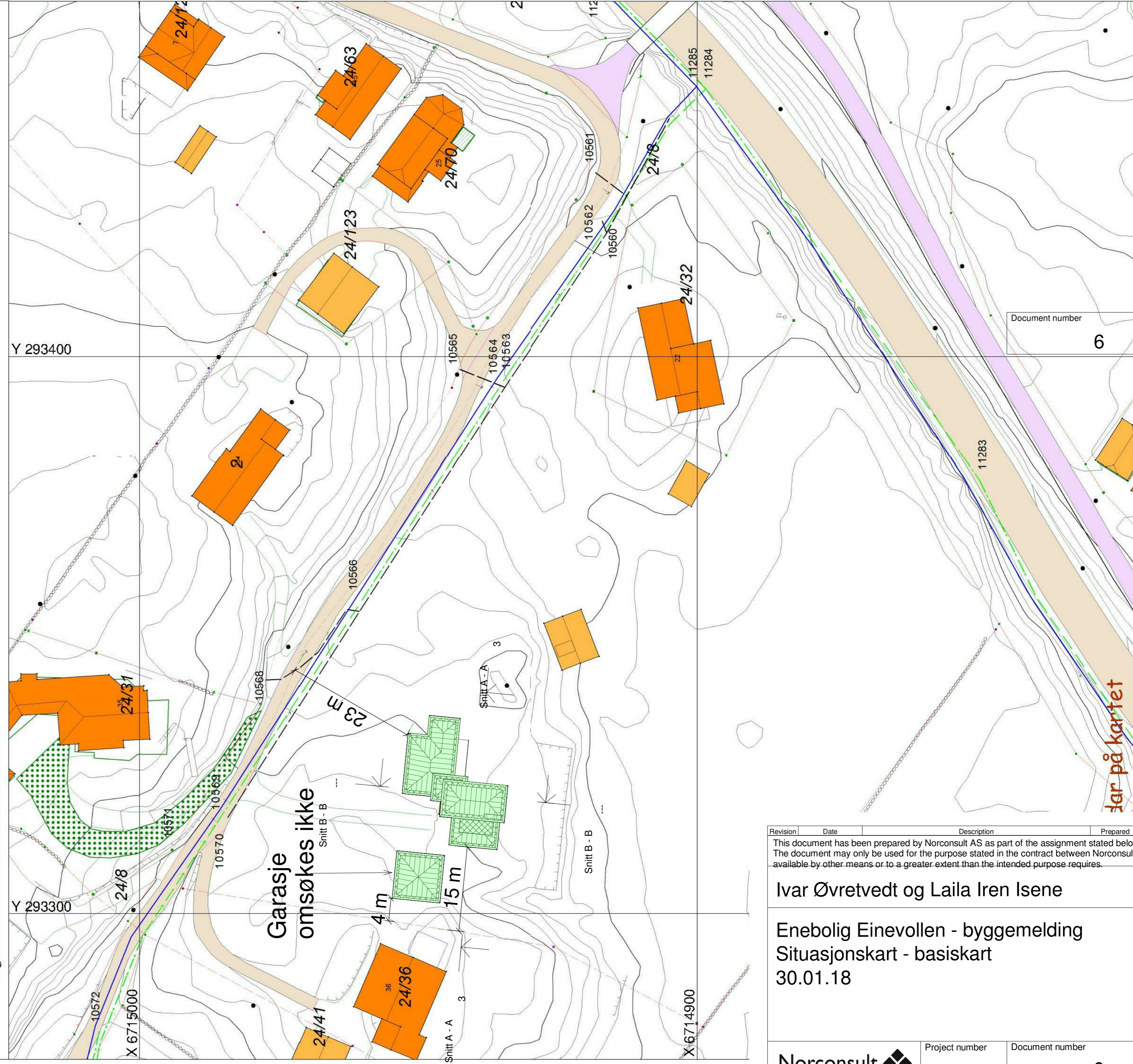
Vår referanse: PAS



Målestokk: 1:1000
 Dato: 22.11.2017


-  Gjerde
-  Usikker eigedomsgrænse
-  Målt eigedomsgrænse
-  Bolighus
-  Andre bygg

Sign.



Document number
6

lar på kartet

 Nye tiltak

Revision	Date	Description	Prepared	DIC	Approved
This document has been prepared by Norconsult AS as part of the assignment stated below. Intellectual property rights belong to Norconsult AS. The document may only be used for the purpose stated in the contract between Norconsult AS and the client, and may not be available by other means or to a greater extent than the intended purpose requires.					
Ivar Øvretvedt og Laila Iren Isene					Scale SIZ (for A2) 1 : 500
Enebolig Einevollen - byggemelding Situasjonsskart - basiskart 30.01.18					
Project number -		Document number 6		Revision	



Underskrift Situasjonssplan
 Dato