

SITUASJONSKART

Gnr/Bnr: 29/5
Adresse: Hestnesvegen 121
Eigar/søkar: Evy Hestnes

Kvalitet: Fkb-B

Gjeldande plan: Kommuneplan
Planformål: LNF

Vår referanse: Amg






Sign.

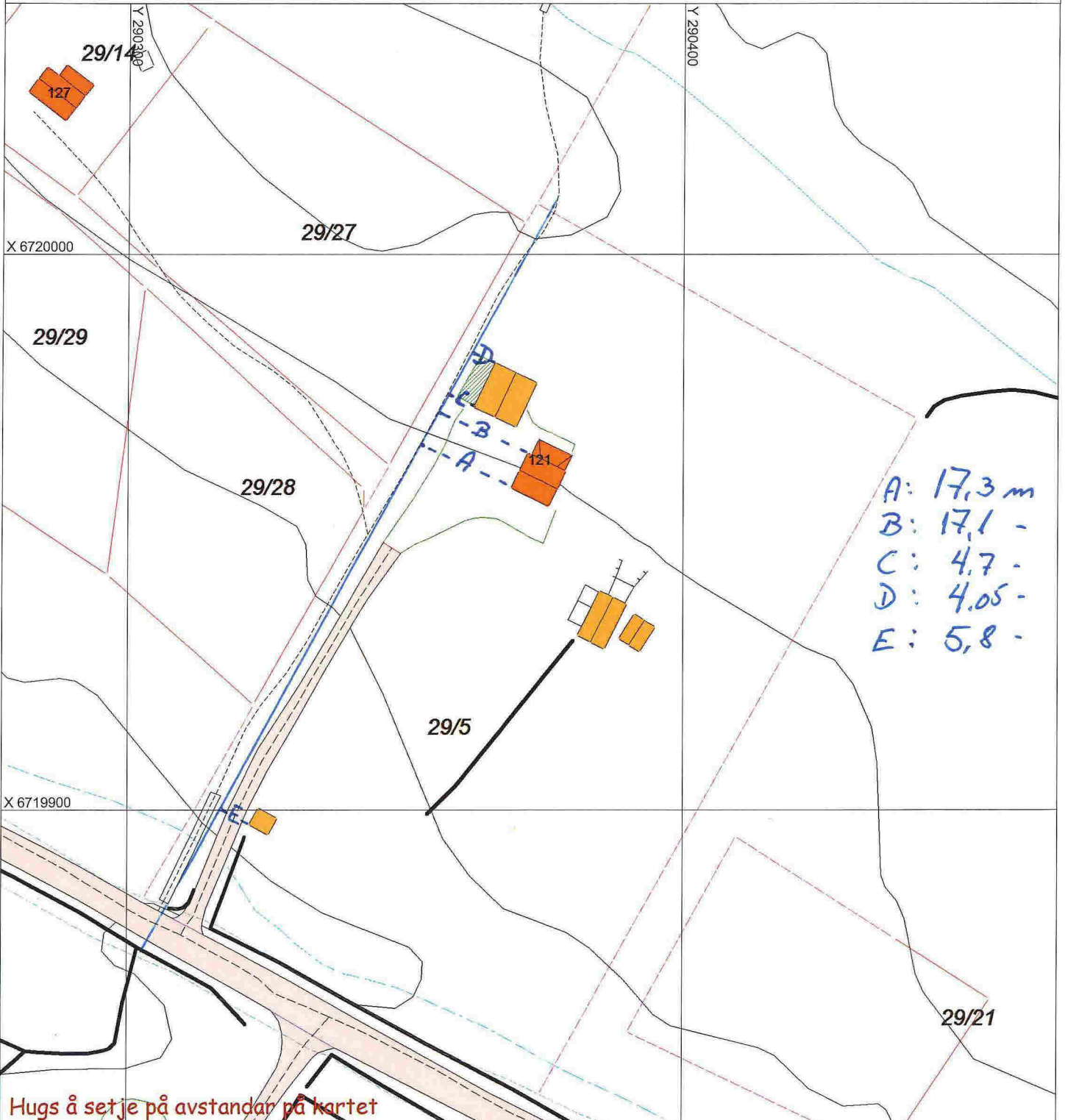


Målestokk: 1:1000
Dato: 15.04.2014

17-July-2014
MELAND
KOMMUNE



-  Gjerde
-  Usikker eigedomsgrense
-  Målt eigedomsgrense
-  Bolighus
-  Andre bygg



Hugs å setje på avstandar på kartet

SITUASJONSPLAN

 Tiltak

Underskrift Situasjonsplan _____ Dato _____