

Ina Bakka Sem-Olsen

Fra: ANDREAS <andreasmeijers@gmail.com>
Sendt: 28. januar 2018 12:09
Til: Ina Bakka Sem-Olsen
Kopi: knutborhaug@gmail.com; kenneth.tveit@naboen.no; Christer Wiig Botn; nicholas.eliassen.tveit@bos.no
Emne: Elvaåsen prosjekt P 17056
Vedlegg: Seksjonering.pdf; img017.jpg; img018.jpg; Seksjonering.pdf

Elvaåsen prosjekt nr. P 17056

På vegne av Sameiet Elvavegen 44 – 50 ønsker vi komme med et innspill til nabovarsel som vi mottok sist uke.

På plankartet til Elvaåsen er ikke vår eiendom tegnet inn her blir det referert til eiendom BK 21.

Som vist på vedlagt oppmålingskart grenser vår eiendom til KV 08 og vi har en innkjørsel (KV 09)sammen med naboen vår Elvavegen 40 – 42.

Veien inn til boligen vår følger tomte grensen og har en skarp sving bak garasje til nr 42.

Kote høyde på parkerings plassen vår ligger på 38,4 som er nesten lik som den på KV 08 ved det aktuell punktet. Med en mindre justering av høyden på veien KV 08 kan vi få en enklere tilkomst til boligen vår

Forslaget vårt er å lage en ekstra innkjørsel til Elvavegen 44-50 som vist på vedlagt skisse.

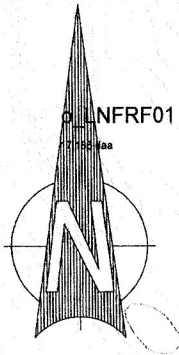
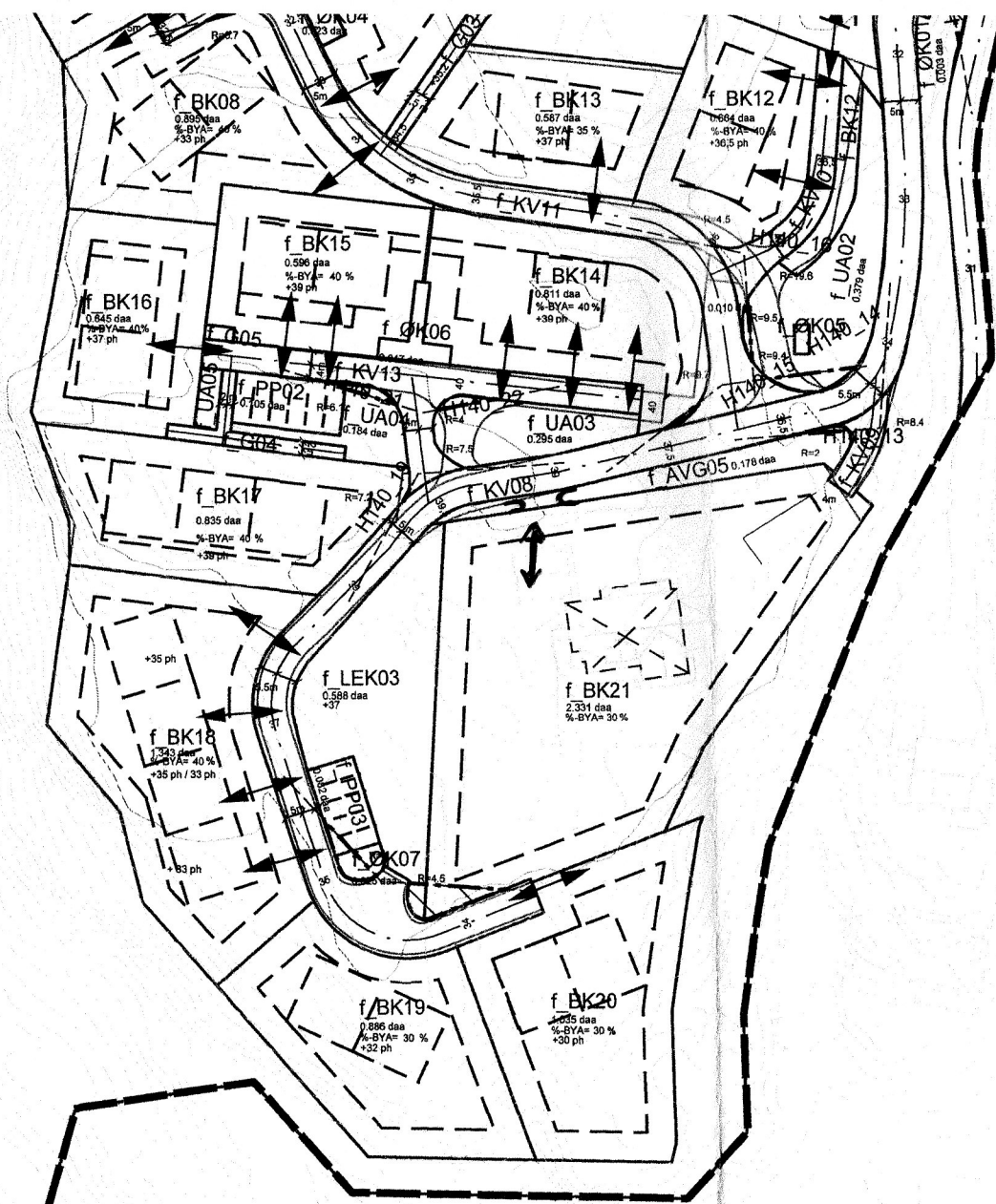
Tegne inn eiendomen vår på plankartet for å synliggjøre eventuelle konsekvenser ved en endring av planen.

Vi håper at forslaget vårt kan legges inn i planen og kontakt meg gjerne hvis noe er uklart eller hvis det er behov for en befaring

Med vennlig hilsen

Andrè Meijers
Elvavegen 46
5918 Frekhaug.
Mob: 99537836

På vegne av Sameiet Elvavegen 44-50



Sammenligningskart endringer

- Formålslinjer forslag reg.plan
- Formålslinjer gjeldene reg.plan

Illustrasjonskart for endringer. Se eget plammateriale for endringen.

Datert 18.01.18

Kartvedlegg til protokoll
for oppmålingsforretning

Meland kommune



Eiendom
23/86/0/1, 23/86/0/2, 23/86/0/2

Saks nr
20143734

Oppdragnr
2014019

Rekvisitent
BØRHAUG KNUT HENRIK, HESTNES BJØRG, HESTNES
OLIVER

Forretningsdato
9/10/2014

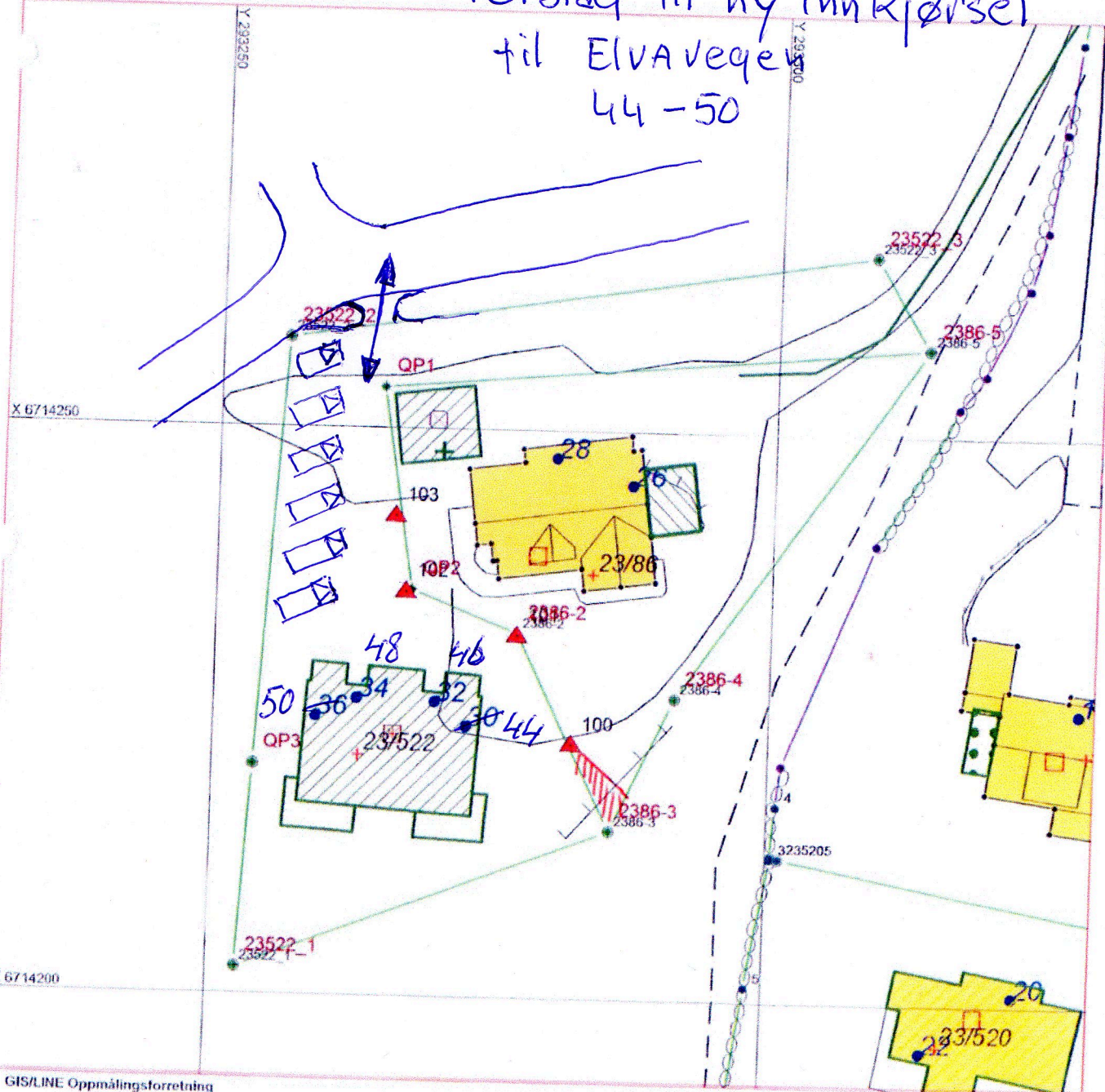
Landmåler
Per Atle Sæle

Målestokk 1:500

0 5 10 15 20 m

Beskrivelser/avtaler:

Forslag til ny innkjørsel
til ELVAvegen
44-50



Kartvedlegg til protokoll for oppmålingsforretning

Meland kommune



Eiendom
23/86/0/1, 23/86/0/2, 23/86/0/2

Saks nr
20143734

Oppdragnr
2014019

Rekvirent
BØRHAUG KNUH HENRIK, HESTNES BJØRG, HESTNES
OLIVER

Forretningsdato
9/10/2014

Landmåler
Per Atle Sæle

Målestokk 1:500



Beskrivelser/avtaler:

