

SITUASJONSKART

Gnr/Bnr: 4/1
Adresse: Beitingsvegen
Eigar/søkar: Hordaland fylkeskommune

Kvalitet : FKB-B

Gjeldande plan : Reguleringsplan
Planformål :

Vår referanse: PAS

Sign.








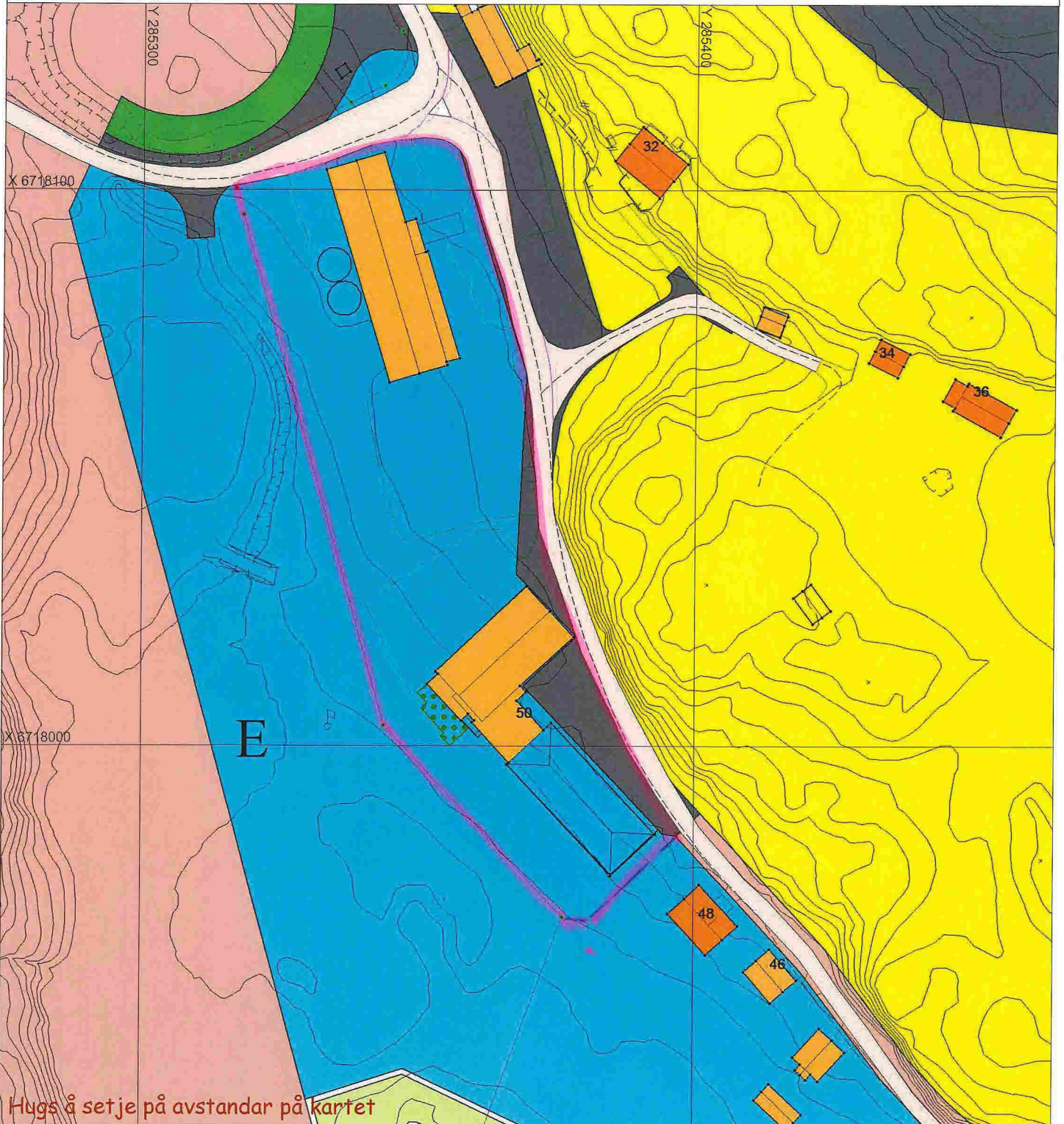
Målestokk: 1:1000
Dato: 21.08.2014

21-August-2014

KOMMUNE



-  Gjerde
-  Usikker eigedomsgrense
-  Målt eigedomsgrense
-  Bolighus
-  Andre bygg



SITUASJONSPLAN

 Tiltak

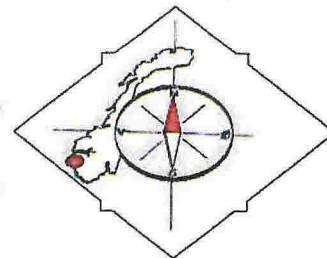
Underskrift Situasjonsplan

Dato

Tittel: Huldigare Fløksand husmorskule og tuilegare Leirvik
gard



HORDALAND
FYLKESKOMMUNE



Teiknforklaring

- Eigdomsgrense
- Gards_og_bruksnummer
- Standard grunnkart

1: 1 000

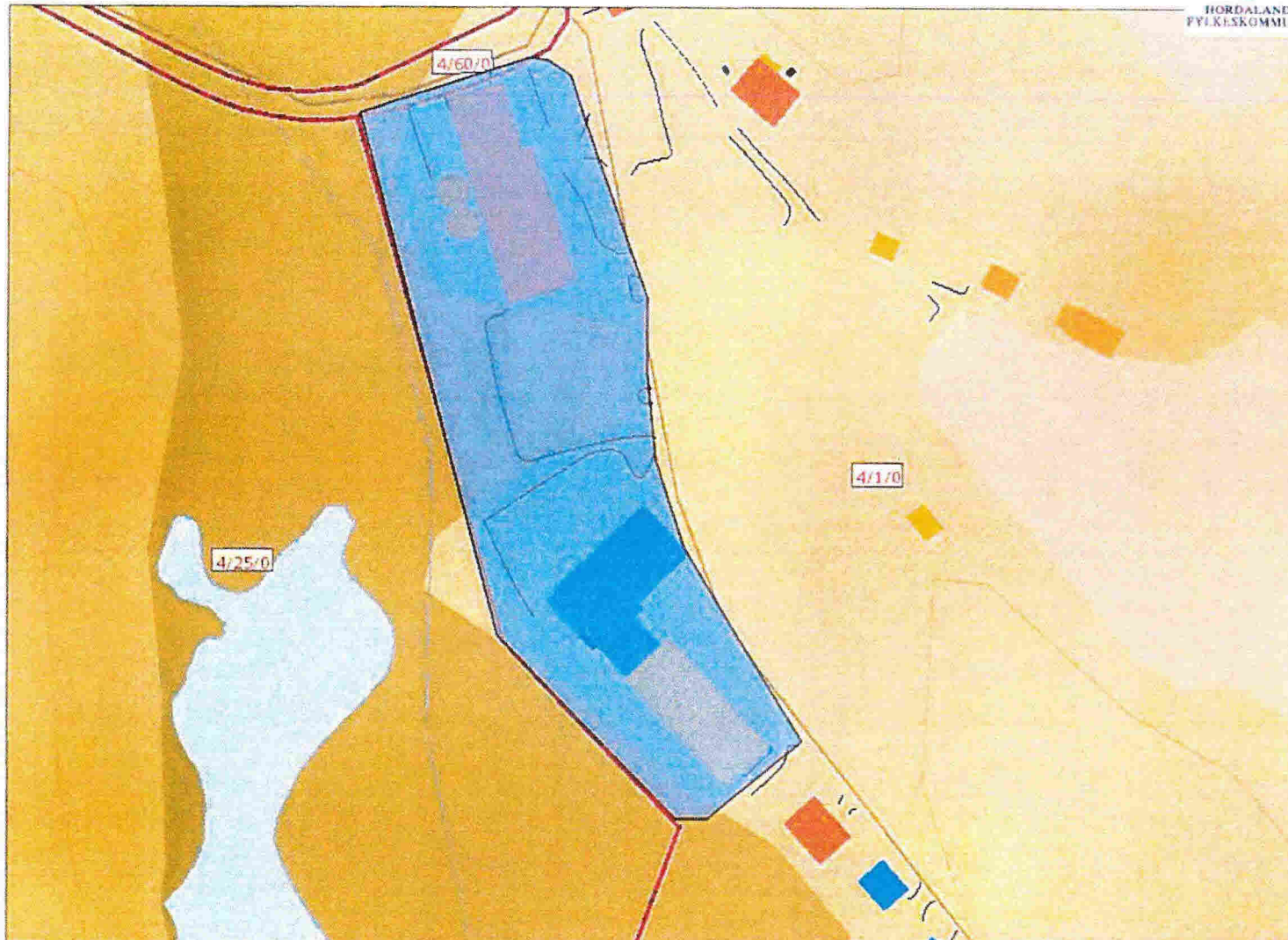
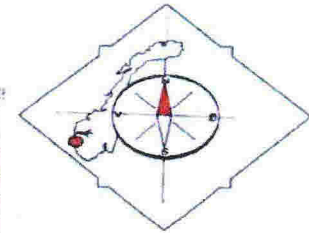
0,1 0 Avstand / 0,1 Kilometers

Kartet skal ikkje brukast til navigasjon. Publisering av kartet er ikkje tillate utan løyve frå eigar av data (Norge Digital).

Notat

Tittel:

Haugare Fløksand husmorskule og tillegare Leirvik
gard



Teiknforklaring

- Eigedomsgrense
- Veglinje
 - Avgrensing annet vegareal
 - Fortauskant
 - Ytre fortauskant
 - Gang-Sykelvegkant
 - Lysløype
 - Sti
 - Traktorveg
 - Ukjent
- Bygning
 - Udefinert bygg
 - Bolig
 - Fritidsbolig
 - Garasje og uthus
 - Annen næring
 - Fisken og landbruk
- Anlegg
 - Bauta eller statue
 - Bru
 - Brønn
 - Dam
 - Elveforbygning
 - Elveterskel
 - Flytebrygge
 - Frittstående trapp
 - Fundament
 - Kal eller brygge
 - Moko
 - Pipe
 - Silo
 - Skrå forstøtningsmur
 - Svømmebasseng
 - Tank

1: 1 000

0,1 0 Avstand / 0,1 Kilometers

Kartet skal ikkje brukast til navigasjon. Publisering av kartet er ikkje tillate utan
løyve frå eigar av data (Norge Digitalt).

Notat