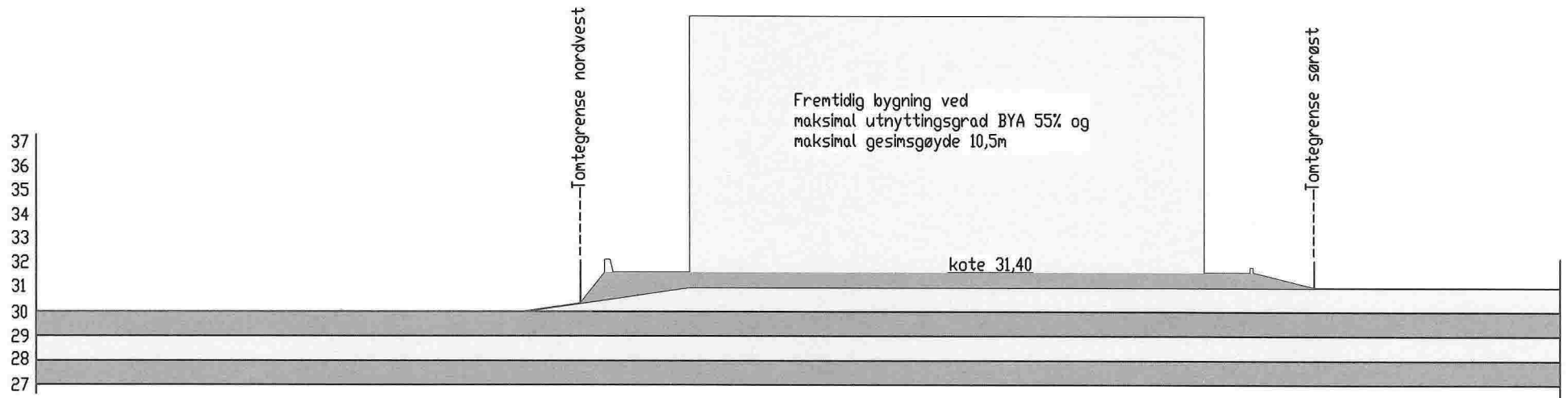


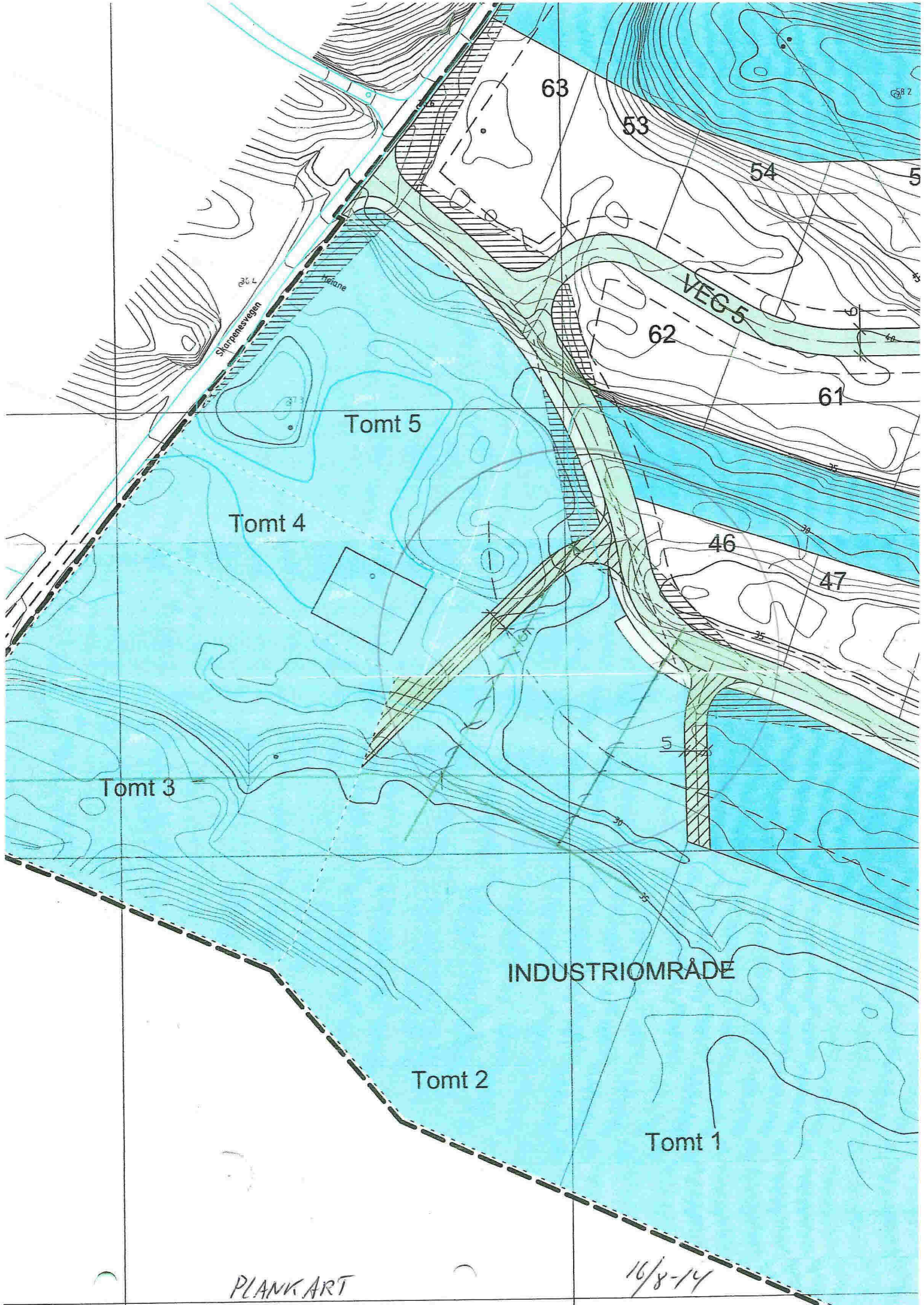
## EKSTSTERENDE TERRENG B-B

DATO: 27.07.14	M&L 1:250	Gnr. 27
Moldekleiv (industrialområde)		Bnr.255
TERRENGPROFIL		Meland kommune
		Tiltakshaver:
Byggmester Arne Brandsdal TLF 900 84 178		Arnavågen Eiendom AS



PLANERT TERRENG B-B

DATO: 27.07.14	MÅL 1:250	Gnr. 27
Moldekleiv (industrialområde)		Bnr.255
TERRENGPROFIL		Meland kommune
Byggnester Arne Brandsdal TLF 900 84 178		Tiltakshaver: Arnavågen Eiendom AS



Tomt 5

Tomt 4

Tomt 3

INDUSTRIOMRÅDE

Tomt 2

Tomt 1

PLANKART

16/8-14

Skarpnesvegen  
Hjlane

VEG 5

63

53

54

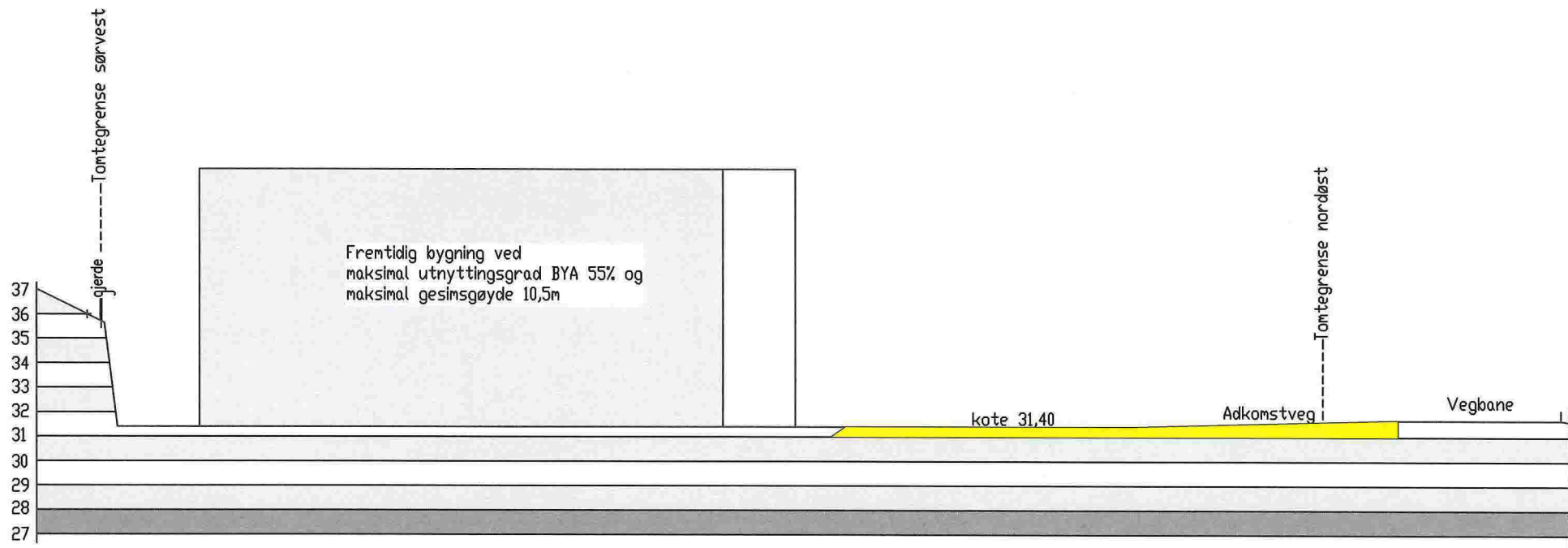
62

61

46

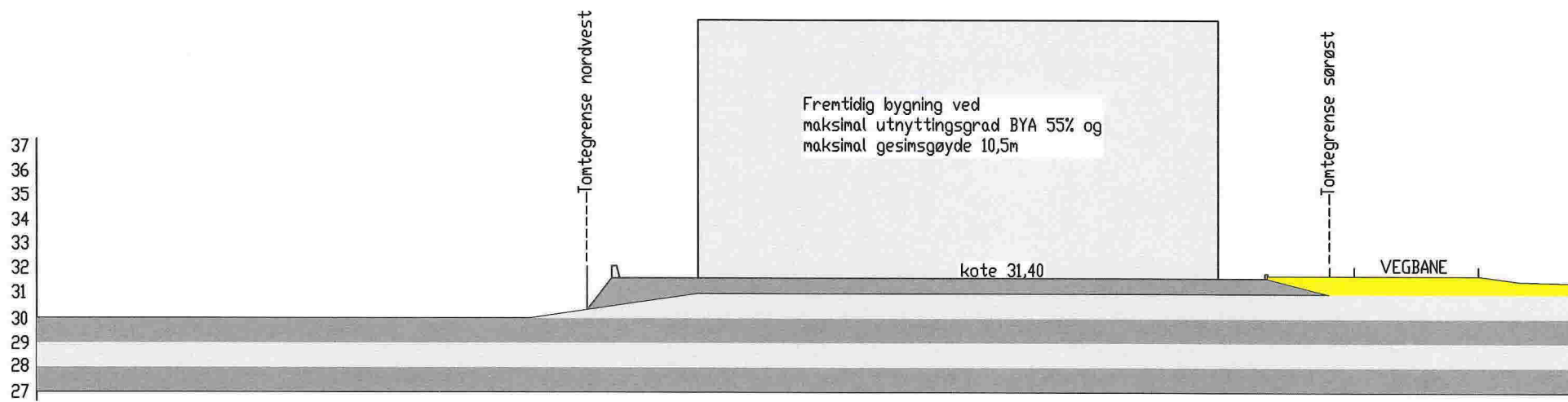
47

5



LENGDEPROFIL MIDLERTIDIG ADKOMSVEG

DATO: 14.08.14	MÅL 1:250	Gnr. 27
Moldekleiv (industrialområde)		Bnr. 255
VEGPROFIL		Meland kommune
Byggmester Arne Brandsdal TLF 900 84 178		Tiltakshaver: Arnavågen Eiendom AS



TVERRPROFIL MIDLERTIDIG ADKOMSTVEG

DATO: 14.08.14	MÅL 1:250	Gnr. 27
Moldekleiv (Industriområde)		Bnr.255
VEGPROFIL		Meland kommune
Byggmester Arne Brandsdal TLF 900 84 178		Tiltakshaver:
		Arnavågen Eiendom AS

# SITUASJONSKART

Gnr/Bnr: 27/75  
 Adresse:  
 Eigar/søkar: Meland Utbyggingsselskap AS

Kvalitet: FKB-B

Gjeldande plan: Reguleringsplan  
 Planformål: Industri

Vår referanse: ØT

Sign. ....



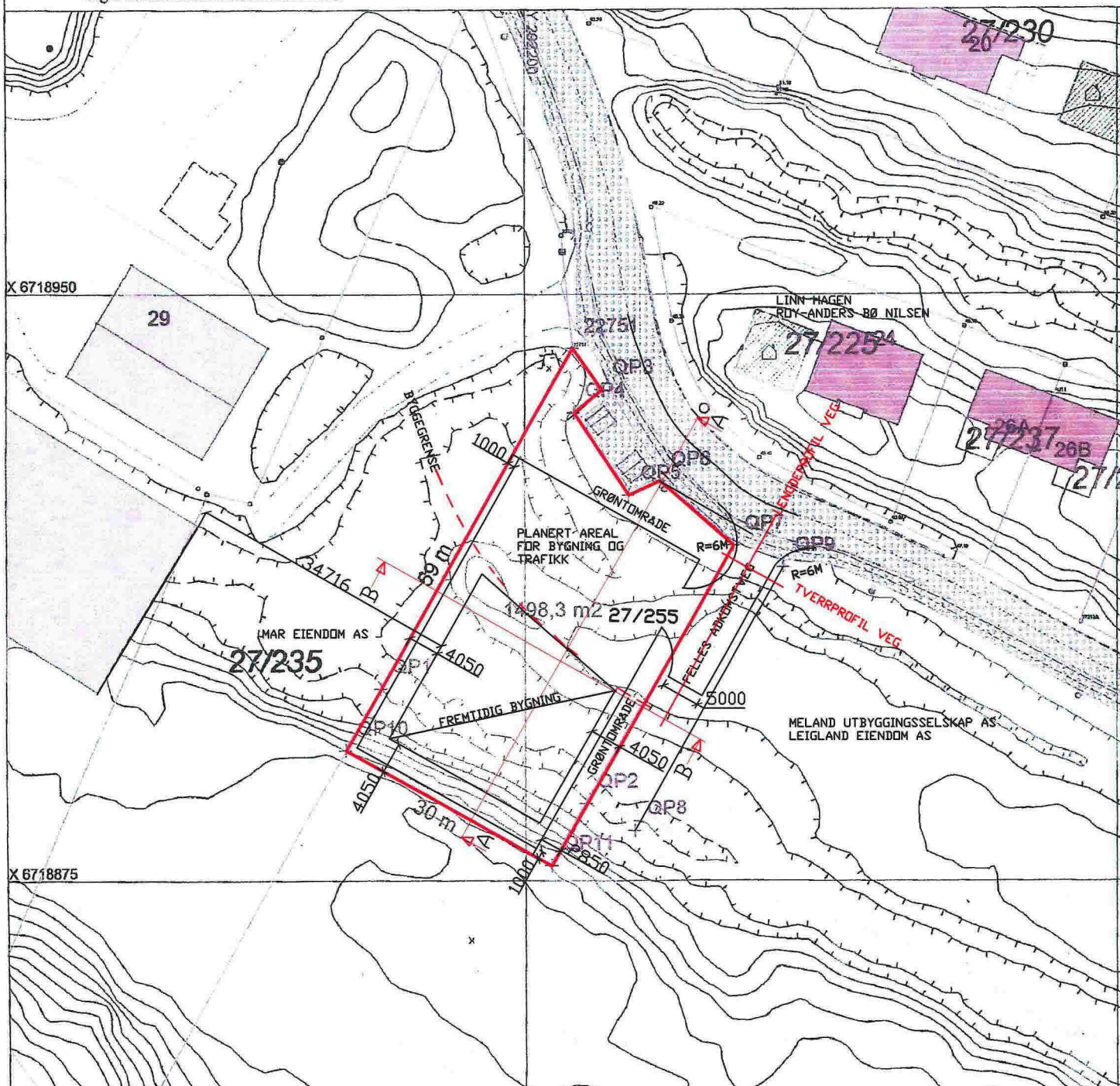
# D 1

MELAND  
KOMMUNE



Målestokk: 1:750  
 Dato: 06.12.2012

- Gjerde
- Usikker eigdomsgrense
- Målt eigdomsgrense
- Bolighus
- Andre bygg



SITUASJONSPLAN 27/255 - TOMTEOPPARBEIDELSE  
 Revidert 27.07.14

Hugs å se i je på avstandar på kartet

Byggmester Arne Brandsdal  
 tlf 900 84 178

## SITUASJONSPLAN

Tiltak



*[Handwritten signature]*

Underskrift Situasjonsplan      Dato