

# SITUASJONSKART

Gnr/Bnr: 46/59  
Adresse: Skintveitvegen  
Eigar/søkar: Meland kommune

Kvalitet : FKB-B

Målestokk: 1:1000  
Dato: 12.04.2018





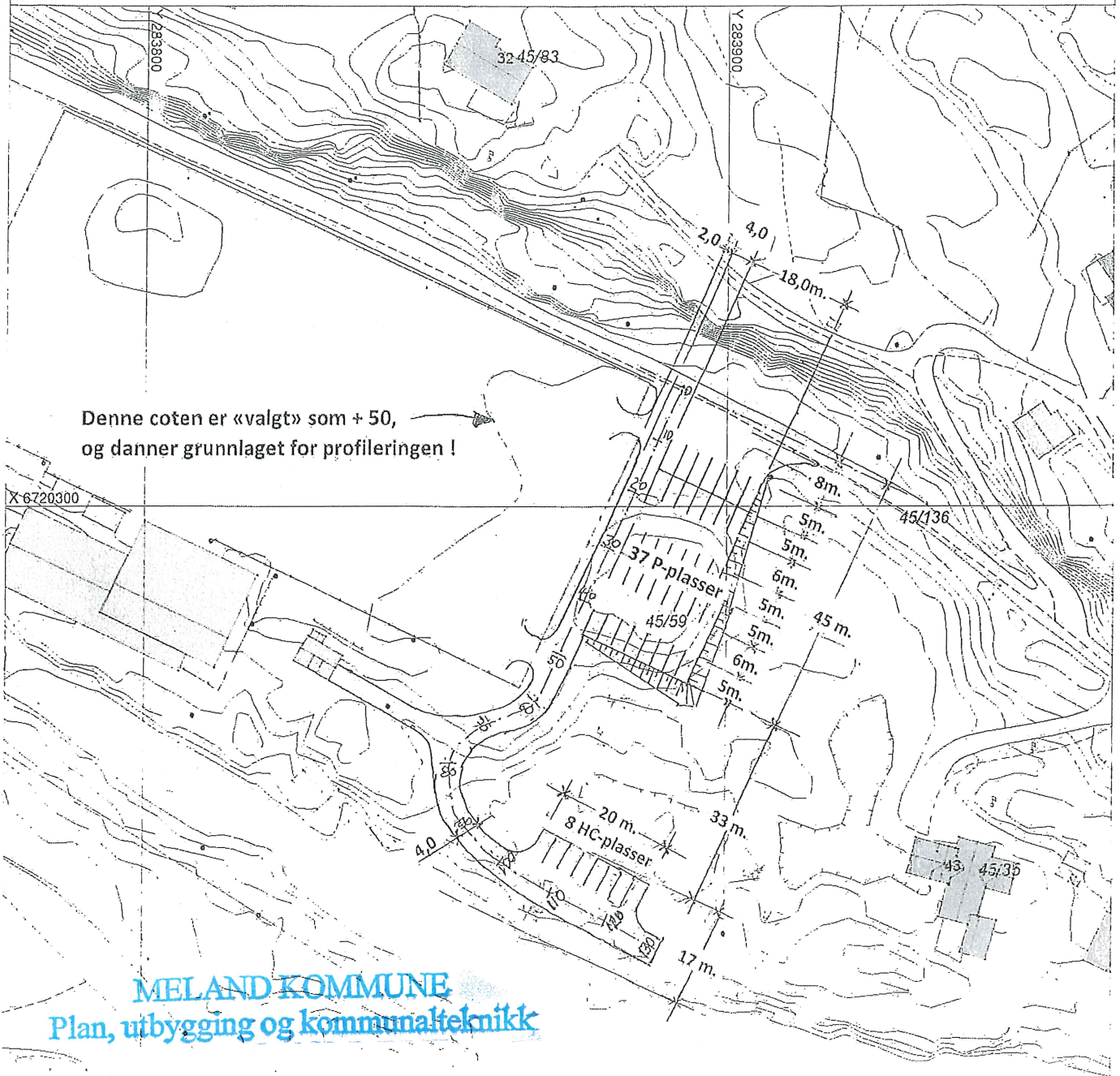
Gjeldande plan : Kommuneplan  
Planformål : Offentleg / friområde

Vår referanse: Ang

Sign. ....

— Gjerde  
- - - Usikker eigedomsgrænse  
- - - Målt eigedomsgrænse

 Bolighus  
 Andre bygg



**MELAND KOMMUNE**  
**Plan, utbygging og kommunalteknikk**

Prosj. PARKERINGSPLASSER og VEG frem til vannet.  
Gnr. 45, bnr, 59, Rossland i Meland kommune.


Situasjonskart i Mål = 1 : 1000



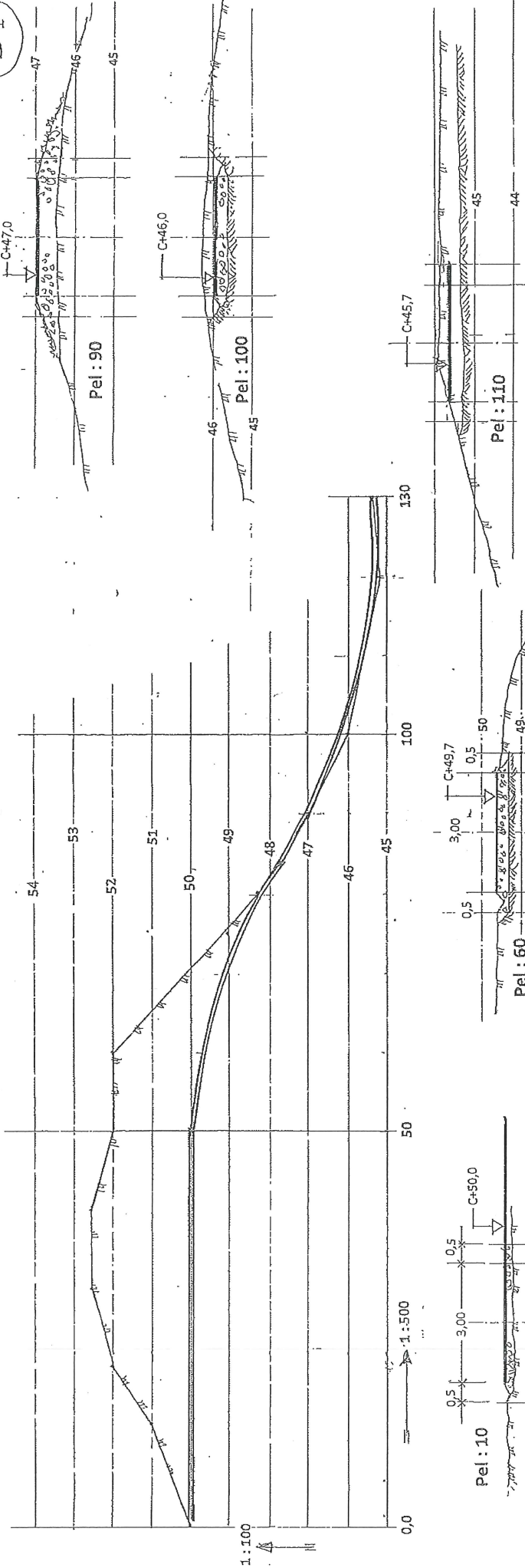
**Alversund  
Maskinstasjon A.S**

Epost: alm-as@online.no  
Web: [www.alversund-maskinstasjon.no](http://www.alversund-maskinstasjon.no)  
Adresse: Buhaugen 6, 5911, Alversund

## SITUASJONSPLAN

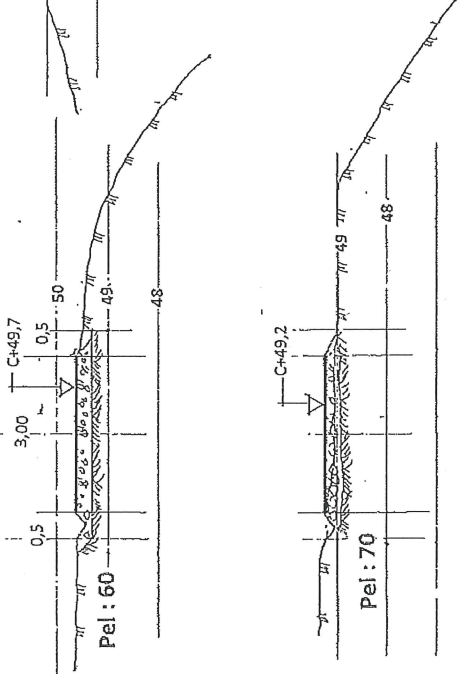
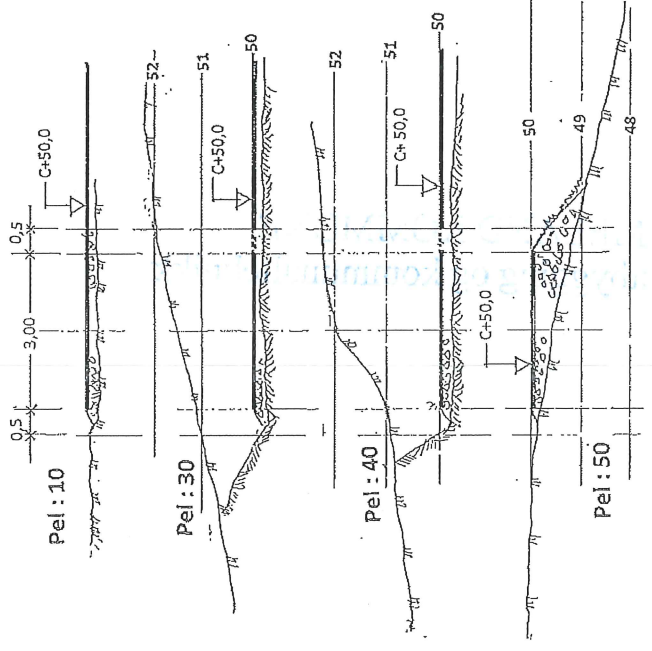
 Tiltak

E-1



RELATIVE HØYDER

Cote 50 er valgt som utgangspunkt  
se angivelse på Situasjonsskartet i Mål = 1: 1 000



Proj. veg til P - plasser , gnr. 46, bnr. 59  
Rossland i Møland kommune.

Tverrprofiler i Mål = 1 : 100

Lengdeprofilen er 1:100 i vertikalplanet  
1:500 i horisontalplanet



**Alversund  
Maskinstasjon A.S**

Mob: 91852501

Epost: aim-as@online.no

Web: www.alversund-maskinstasjon.no

Adresse: Buhaugen 6, 5911, Alversund