

## SITUASJONSKART

Gnr/Bnr: 14/47  
 Adresse: Melandsvegen 230  
 Eigar/søkar:

Kvalitet : FKB-B

Gjeldande plan : Komplan.  
 Planformål : LNF

Vår referanse: NTG



Sign. ....



Målestokk: 1:500  
 Dato: 21.07.2014

MELAND  
 KOMMUNE



// — //	Gjerde		Bolighus
- - - -	Usikker eigedomsgrænse		Andre bygg
— — — —	Målt eigedomsgrænse		



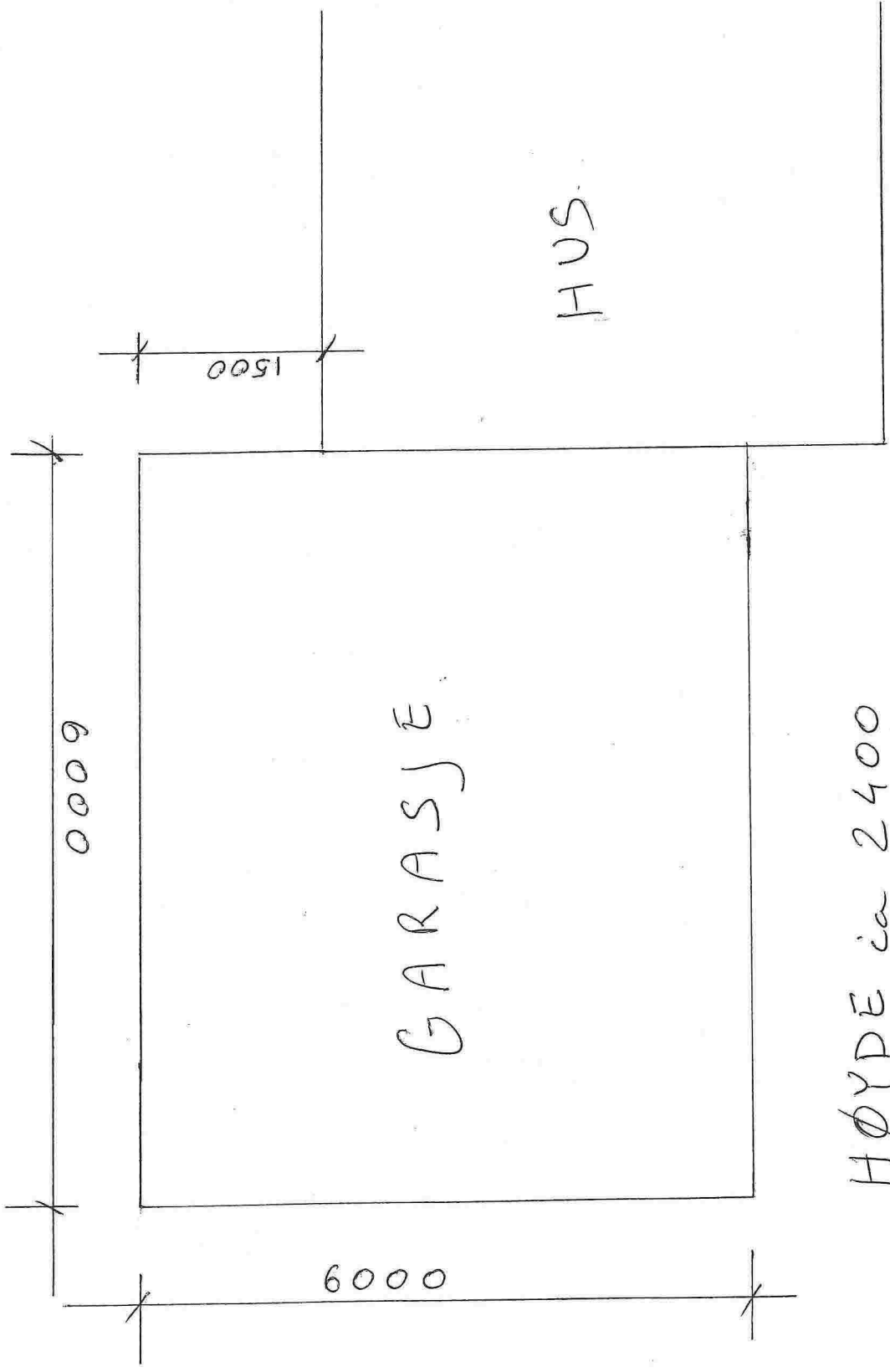
Hugs å setje på avstandar på kartet

## SITUASJONSPLAN

 Tiltak

Underskrift Situasjonsplan

Dato



0009

1500

6000

GARASJE

HUS

HØYDE ca 2400