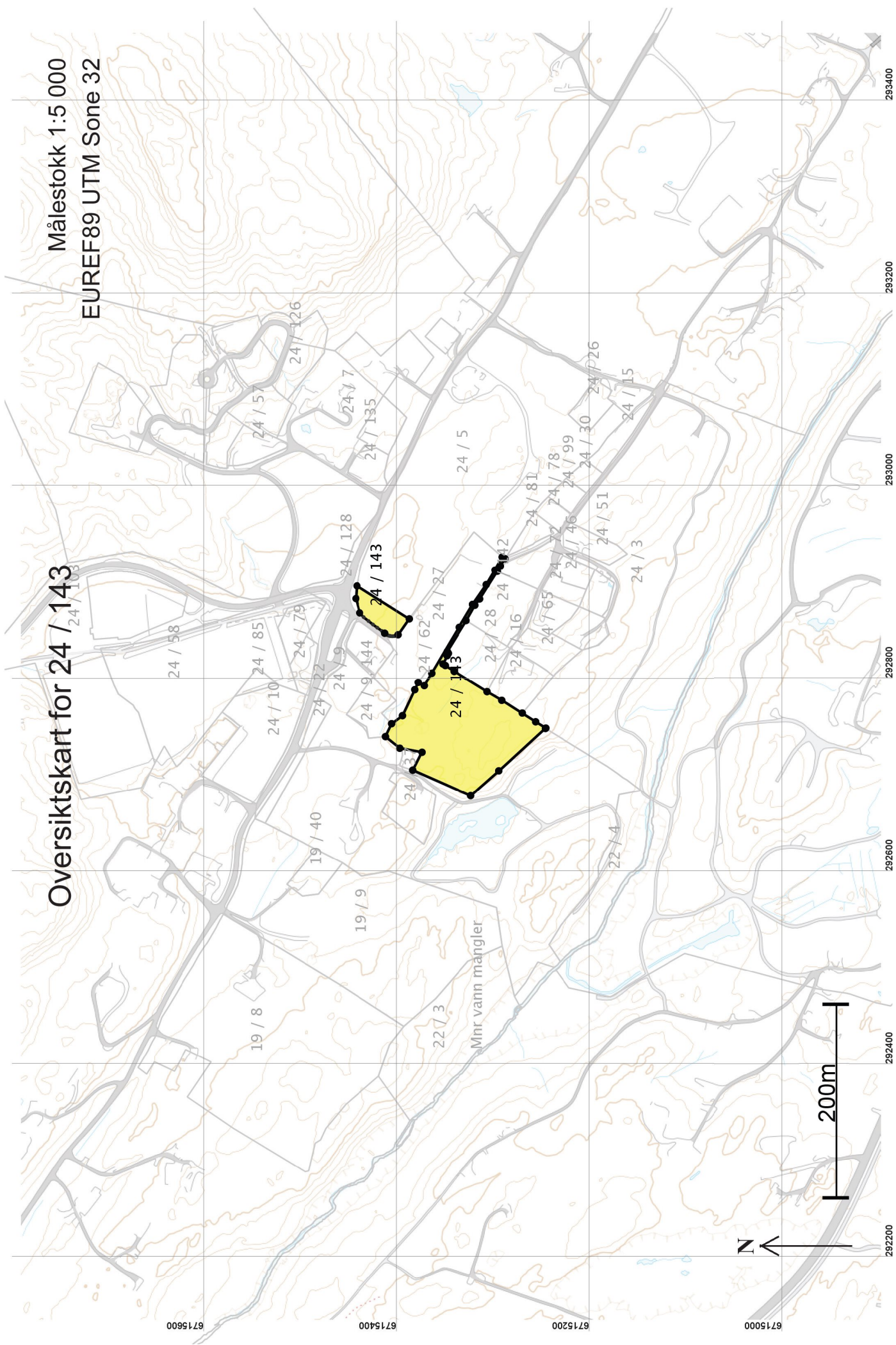
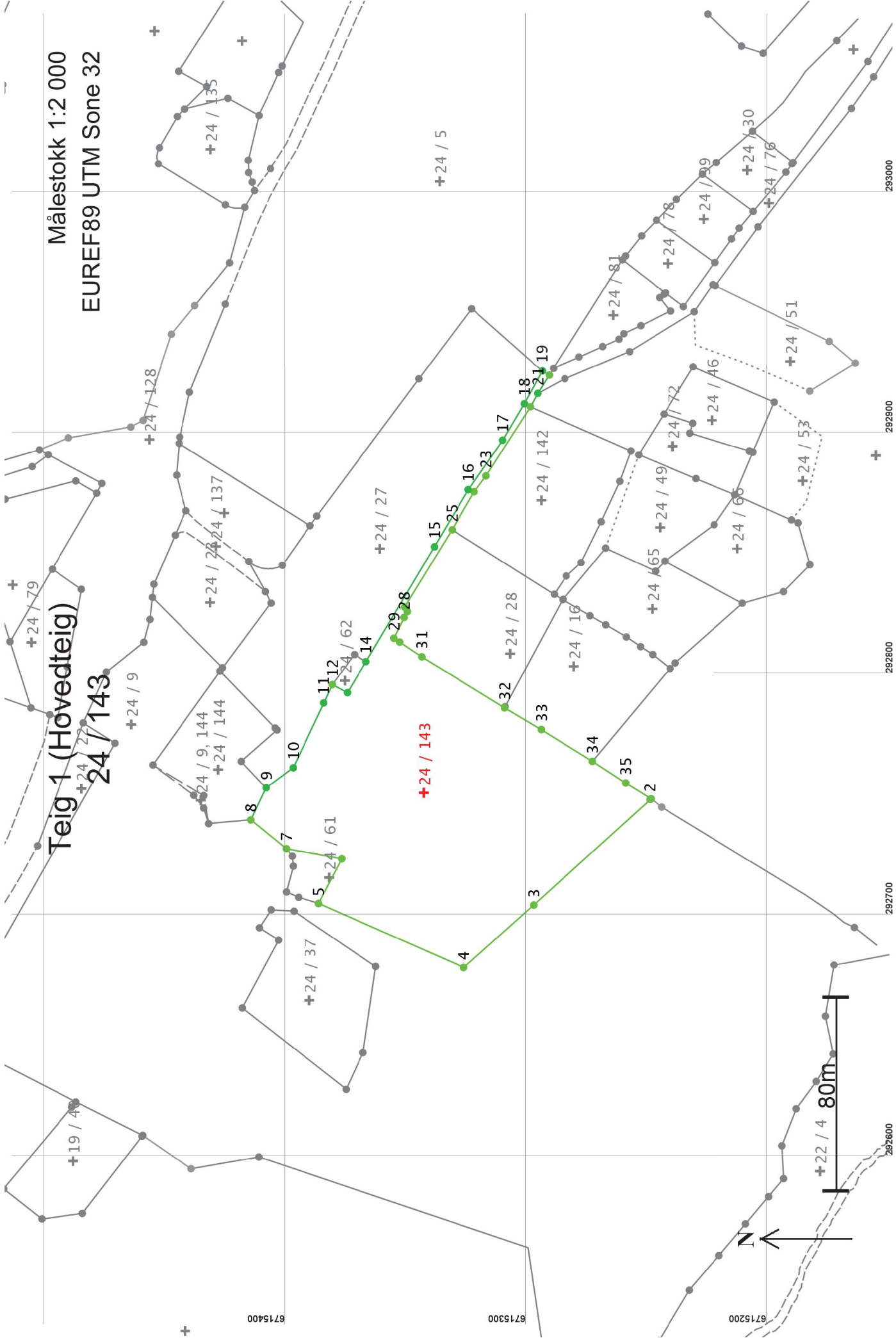


Oversiktskart for 24 / 143

Målestokk 1:5 000
EUREF89 UTM Sone 32





Målestokk 1:2 000
EUREF89 UTM Sone 32

Teig 1 (Hovedteig)
24 / 143

Areal og koordinater

Areal: 12 457,3

Arealmerknad:

Representasjonssystem: EUREF89 UTM Sone 32

Nord: 6715344

Øst: 292750

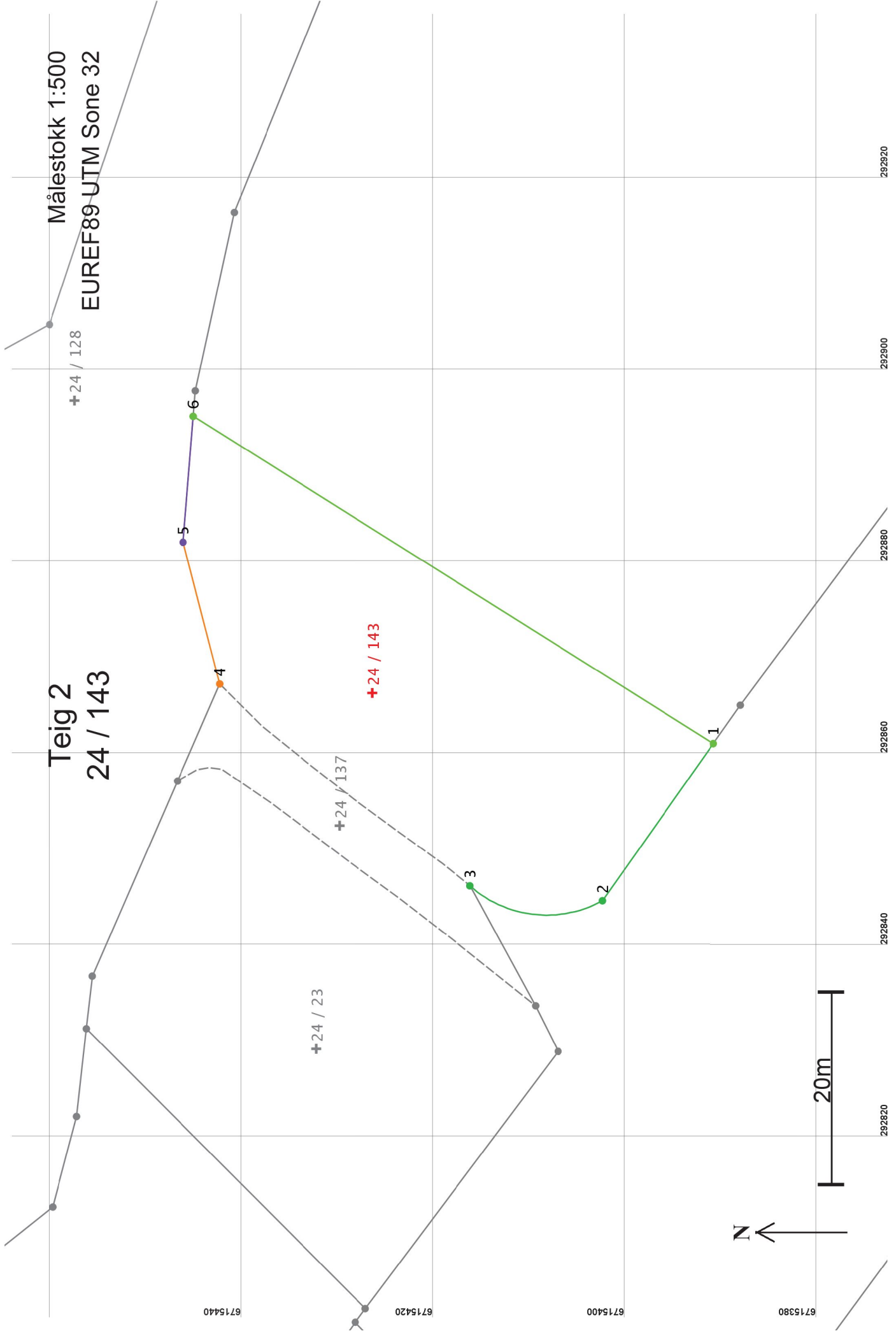
Grensepunkt / Grenselinje

Ytre avgrensing

Løpnr	Nord	Øst	Grensemerke nedsett i / Lengde	Hjelpelinjetype	Målemetode	Nøyaktighet	Radius
1	6715249,73	292747,69	Ikke spesifisert	Steingjerde	69 Beregnet	10	10
2	6715250,14	292747,32	0,55 Ikke hjelpelinje	Jordfast stein	11 Terrengmålt: Totalstasjon	10	10
3	6715298,32	292703,52	65,11 Ikke hjelpelinje	Fjell Kors	11 Terrengmålt: Totalstasjon	10	10
4	6715327,37	292677,60	38,93 Ikke hjelpelinje	Fjell Kors	11 Terrengmålt: Totalstasjon	10	10
5	6715387,58	292704,18	65,82 Ikke hjelpelinje	Fjell Offentlig godkjent grensemerke	96 GPS kinematisk (Real time kinematic)	10	10
6	6715377,93	292722,70	20,88 Ikke hjelpelinje	Fjell Kors	96 GPS kinematisk (Real time kinematic)	10	10
7	6715400,95	292726,90	23,40 Ikke hjelpelinje	Steingjerde	96 GPS kinematisk (Real time kinematic)	10	10
8	6715415,70	292738,88	19,00 Ikke hjelpelinje	Fjell Offentlig godkjent grensemerke	96 GPS kinematisk (Real time kinematic)	10	10
9	6715409,36	292752,23	14,78 Ikke hjelpelinje	Ikke spesifisert	10 Terrengmålt	13	13
10	6715398,14	292760,54	13,96 Ikke hjelpelinje	Ikke spesifisert	10 Terrengmålt	13	13
11	6715385,45	292787,40	29,71 Ikke hjelpelinje	Ikke spesifisert	10 Terrengmålt	13	13
12	6715381,87	292794,98	8,38 Ikke hjelpelinje	Ikke spesifisert	10 Terrengmålt	10	10
13	6715375,59	292791,64	7,11 Ikke hjelpelinje	Ikke spesifisert	10 Terrengmålt	13	13
			15,03 Ikke hjelpelinje	Ikke spesifisert	10 Terrengmålt	13	13

Løpenr	Nord	Øst	Grensemerke nedsatt i / Lengde Hjelpelinjetype	Målemetode	Nøyaktighet	Radius
14	6715367,89	292804,55	Ikke spesifisert Ukjent	10 Terrengmålt	13	13
15	6715339,50	292852,14	55,41 Ikke hjelpelinje Ikke spesifisert Umerket	10 Terrengmålt	13	13
16	6715325,45	292875,81	27,53 Ikke hjelpelinje Ikke spesifisert Umerket	10 Terrengmålt	13	13
17	6715311,25	292896,33	24,95 Ikke hjelpelinje Ikke spesifisert Umerket	10 Terrengmålt	13	13
18	6715302,22	292911,48	17,64 Ikke hjelpelinje Ikke spesifisert Umerket	10 Terrengmålt	13	13
19	6715294,78	292925,08	15,50 Ikke hjelpelinje Ikke spesifisert Umerket	10 Terrengmålt	13	13
20	6715291,87	292923,36	3,38 Ikke hjelpelinje Ikke spesifisert Umerket	69 Beregnet	10	10
21	6715296,68	292915,77	8,99 Ikke hjelpelinje Ikke spesifisert Umerket	10 Terrengmålt	13	13
22	6715299,76	292910,22	6,35 Ikke hjelpelinje Ikke spesifisert Asfaltspiker	11 Terrengmålt: Totalstasjon	10	10
23	6715318,10	292881,53	34,05 Ikke hjelpelinje Mur Gjerdestolpe	11 Terrengmålt: Totalstasjon	10	10
24	6715323,04	292874,95	8,23 Ikke hjelpelinje Mur Gjerdestolpe	11 Terrengmålt: Totalstasjon	10	10
25	6715332,16	292859,19	18,21 Ikke hjelpelinje Mur Gjerdestolpe	11 Terrengmålt: Totalstasjon	10	10
26	6715351,84	292827,15	37,60 Ikke hjelpelinje Mur Gjerdestolpe	11 Terrengmålt: Totalstasjon	10	10
27	6715350,70	292825,28	2,19 Ikke hjelpelinje Ikke spesifisert Steingjerde	11 Terrengmålt: Totalstasjon	10	10
28	6715352,07	292822,84	2,80 Ikke hjelpelinje Ikke spesifisert Steingjerde	11 Terrengmålt: Totalstasjon	10	10
			9,58 Ikke hjelpelinje			

Løpenr	Nord	Øst	Grensemerke nedsatt i / Lengde Hjelpelinjetype	Målemetode	Nøyaktighet	Radius
29	6715356,31	292814,25	Ikke spesifisert Umerket 2,91 Ikke hjelpelinje	69 Beregnet	10	
30	6715353,89	292812,64	Ikke spesifisert Steingjerde 11,01 Ikke hjelpelinje	11 Terrengmålt: Totalstasjon	10	
31	6715344,72	292806,55	Ikke spesifisert Steingjerde 40,30 Ikke hjelpelinje	11 Terrengmålt: Totalstasjon	10	
32	6715310,43	292785,38	Ikke spesifisert Steingjerde 17,67 Ikke hjelpelinje	69 Beregnet	10	
33	6715295,22	292776,38	Fjell Kors 24,94 Ikke hjelpelinje	96 GPS kinematisk (Real time kinematic)	10	
34	6715274,04	292763,22	Ikke spesifisert Steingjerde 16,50 Ikke hjelpelinje	11 Terrengmålt: Totalstasjon	10	
35	6715260,22	292754,21	Ikke spesifisert Steingjerde 12,35 Ikke hjelpelinje	96 GPS kinematisk (Real time kinematic)	10	



Areal og koordinater

Areal: 1 359,5

Arealmerknad: Hjelpelinje vegkant

Representasjonssystem: EUREF89 UTM Sone 32

Nord: 6715427

Øst: 292866

Grensepunkt / Grenselinje

Ytre avgrensing

Løpenr	Nord	Øst	Grensemerke nedsett i / Lengde	Hjelpelinjetype	Målemetode	Nøyaktighet	Radius
1	6715391,12	292860,88	Ikke spesifisert	Umerket	82 Frihåndstegning: Direkte innlagt på skjerm	10	
2	6715402,70	292844,49	20,07	Ikke hjelpelinje	10 Terrengmålt	13	12,00
3	6715416,51	292846,04	14,82	Ikke hjelpelinje	10 Terrengmålt	13	
4	6715442,60	292867,09	33,57	Vegkant	63 Generert sirkelgeometri	500	
5	6715446,43	292881,86	15,26	Ikke hjelpelinje	53 Digitalisert på dig.bord fra strek-kart: Transparent film - god posisjonskvalitet	36	
6	6715445,36	292894,98	13,16	Ikke hjelpelinje	82 Frihåndstegning: Direkte innlagt på skjerm	10	