

SITUASJONSKART

MELAND
KOMMUNE

Gnr/Bnr: 27/75
 Adresse: Meland Utbyggingselskap AS
 Eigar/søkar: Meland Utbyggingselskap AS
 Kvalitet: FKB-B



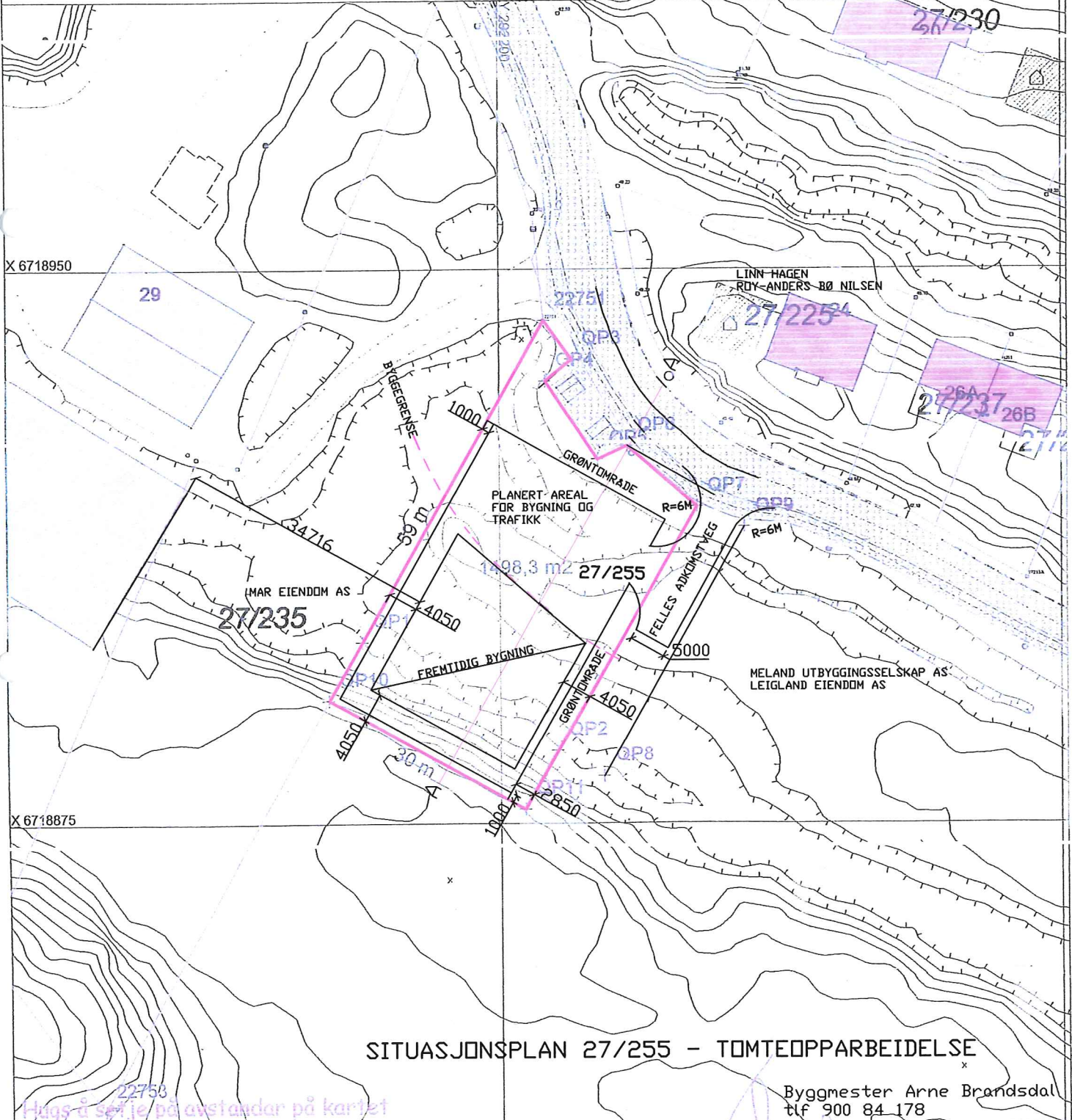
MELAND KOMMUNE
 Godteke 2-9-14
 Saksnr. M/1204

Målestokk: 1:750
 Dato: 05.12.2012

Gjeldande plan: Reguleringsplan
 Planformål: Industri
 Vår referanse: ØT

Sakshandsamar e.f. TJE
 Bolighus
 Andre bygg

Sign.



SITUASJONSPLAN 27/255 - TOMTEOPPARBEIDELSE

Byggmester Arne Brandsdal
 tlf 900 84 178

SITUASJONSPLAN

Tiltak

MELAND
 UTBYGGINGSSKAP AS

Underskrift Situasjonsplan

Dato

SITUASJONSKART

Gnr/Bnr: 27/75
 Adresse:
 Eigar/søkar: Meland Utbyggingselskap AS
 Kvalitet: FKB-B

Gjeldande plan: Reguleringsplan
 Planformål: Industri
 Vår referanse: ØT

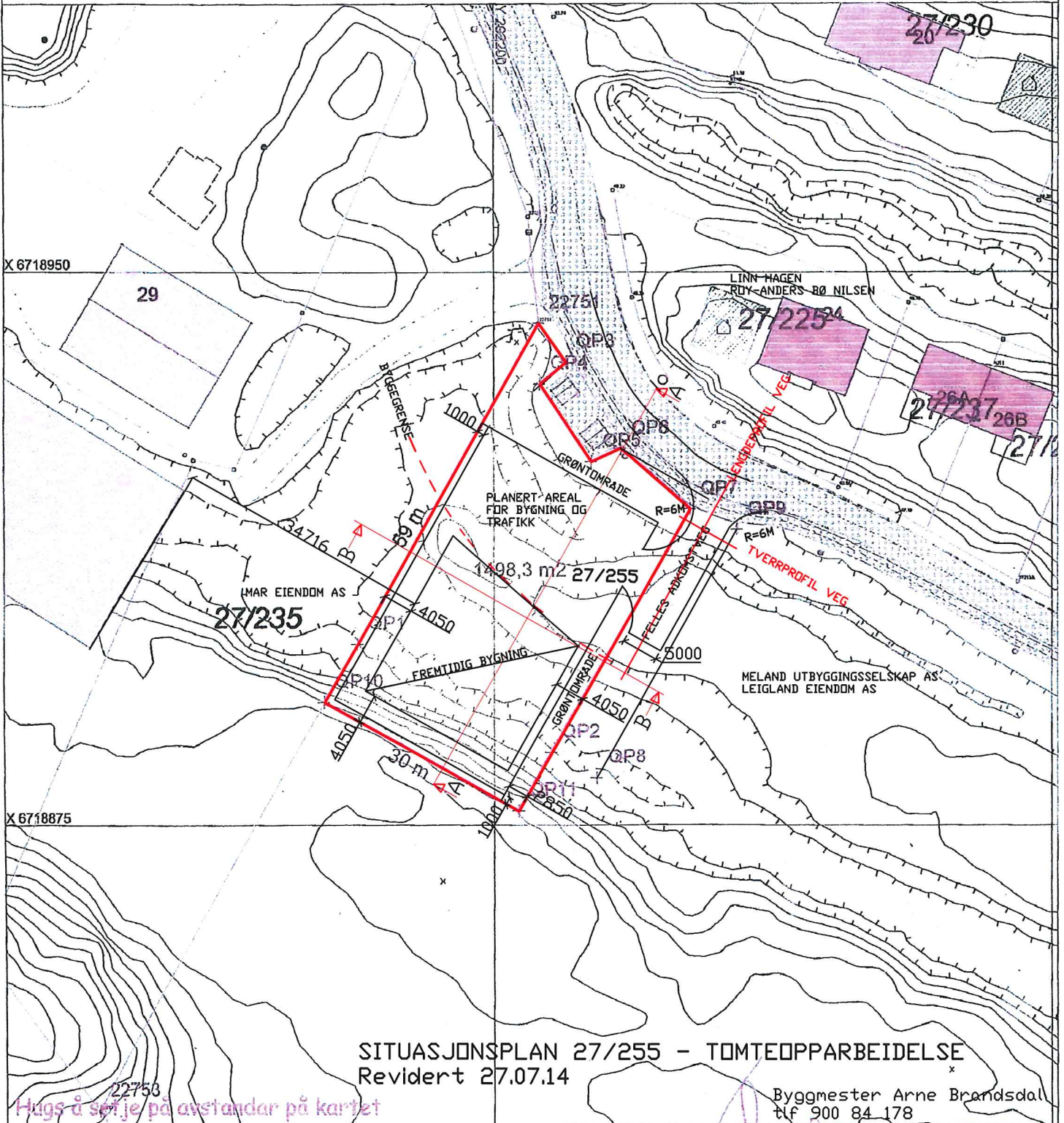
Sign.



MELAND KOMMUNE
 D1
MELAND KOMMUNE
 Godteke 2-9-14
 Saksnr. 14/204

Målestokk: 1:750
 Dato: 06.12.2012

Gjerde
 Usikker eigedomsgrænse
 Målt eigedomsgrænse
 Sakshandsamar c.f. TSB
 Bolighus
 Andre bygg



SITUASJONSPLAN 27/255 - TOMTEOPPARBEIDELSE
 Revidert 27.07.14

Byggmester Arne Brandsdal
 tlf 900 84 178

SITUASJONSPLAN

Tiltak



Underskrift Situasjonsplan Dato

Hugs å seje på avstandar på kartet

MELAND KOMMUNE

Godtce 2-9-14

Saksnr. 14/204

Sakshandsamar e.f.

TSE

-----Tomtegrense sørvest

Fremtidig bygning ved
maksimal utnyttingsgrad BYA 55% og
maksimal gesingsgøye 10,5m

kote 31,40

-----Tomtegrense nordøst

Vegbane

37
36
35
34
33
32
31
30
29
28
27

PLANERT TERRENG A-A

DATO: 27.01.14

MÅL 1:250

Gnr. 27

Maldetleiv (Industriområde)

Bnr. 255

TERRENGPROFIL

Meland Kommune
Tiltakshaver:

Byggester Arne Brandsdal TLF 900 84 178

Arranvågen Elendom AS

E2

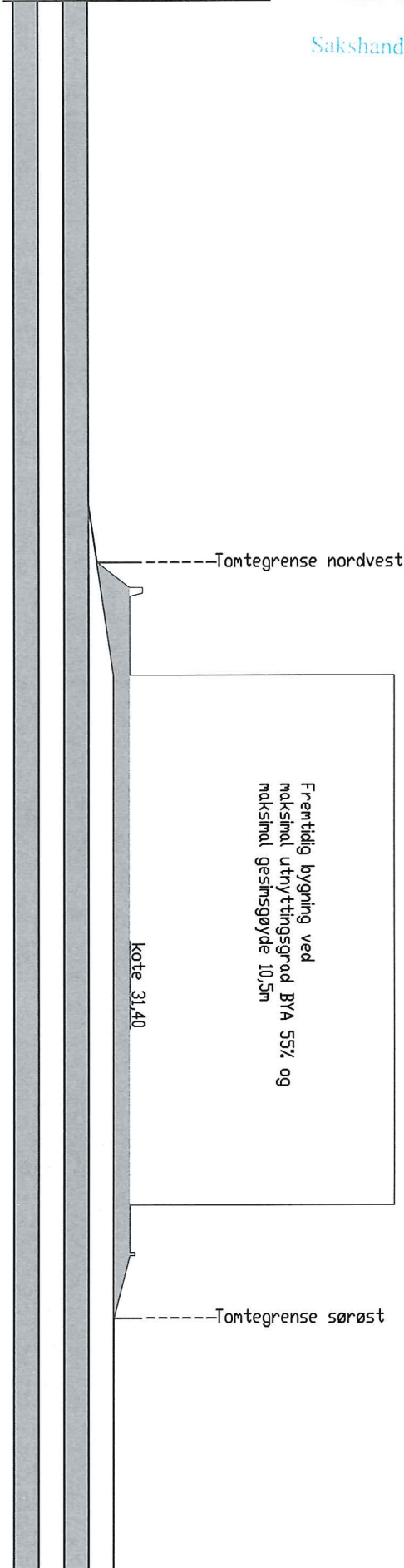
MELAND KOMMUNE

Godteke 2-9-14

Saksnr. 14/1204

Sakshandsamar e.f. TSE

37
36
35
34
33
32
31
30
29
28
27



PLANERT TERRENG B-B

DATO: 27.07.14	MÅL 1:250	Gnr. 27
Moldekleiv (industrialområde)		Bnr. 255
TERRENGPROFIL		Meland kommune
		Tiltakshaver:
Byggester Arne Brandsdal TLF 900 84 178		Arnavågen Elendom AS

MELAND KOMMUNE

Godteke 2-9-14

Saksnr. 14/204

Sakshandsamar e.f. TSS

37
36
35
34
33
32
31
30
29
28
27

Fremtidig bygning ved
maksimal utnyttingsgrad BYA 55% og
maksimal gesimsøyde 10,5m

gjerde -----Tomtegrense sørvest

Kote 31,40

Adkomstveg

-----Tomtegrense nordøst

Vegbane

LENGDEPROFIL MIDLERTIDIG ADKOMSVEG

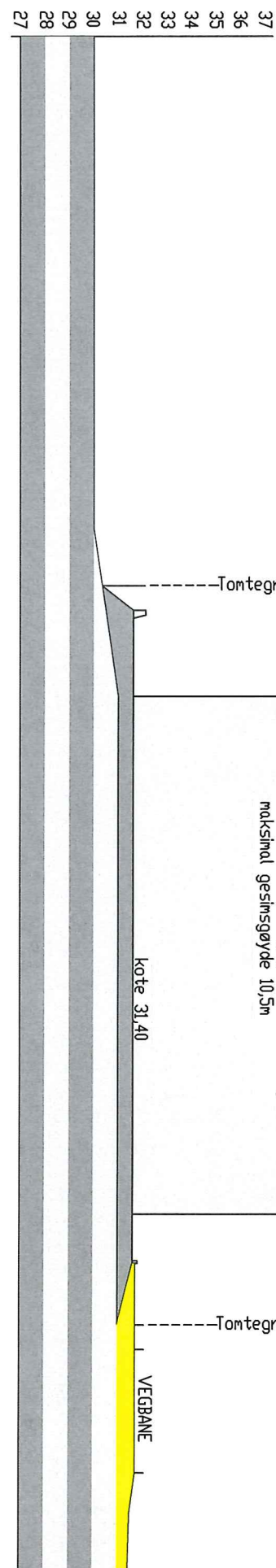
DATO: 14.08.14	MÅL 1:250	Gnr. 27
Moldekleiv (industriområde)		Bnr. 255
VEGPROFIL		Meland kommune
Byggester Arne Brandsdal TLF 900 84 178		Tiltakshaveri
		Arrangøgen Elendom AS

MELAND KOMMUNE

Godteke 2-9-14

Saksnr. 14/12 04

Sakshandsamar e.f. TJK



TVERRPROFIL MIDLERTIDIG ADKOMSTVEG

DATE: 14.08.14	MÅL 1:250	Gnr. 27
Maldekleiv (industrialområde)		Bnr. 255
VEGPROFIL		Meland kommune
		Tiltskshaveri
Byggmester Arne Brandsdal TLF 900 84 178		Arnavågen Elendon AS