

Til
Meland Kommune

Garasje & Mur langs vei i Håstølen 40_Gnr 10 & Bnr 163

Fra:

Per Arne Nygård

Håstølen 40

5918 Frekhaug

Mail: perarnenygaard@hotmail.com

Tlf: 94807612

Følgebrev

Se vedlagt nabovarsel samt vedlegg til nabovarsel.

Følgene tiltak blir søkt om i denne nabovarsel

1. Oppsetting av mur langs kommunal veg.
2. Fasade endring av eksisterende garasje.

Vedlegg til dette følgebrev.

- Nabovarsel m/vedlegg

Vedlegg til nabovarsel Håstølen 40. Gnr 10 & Bnr 163

Innholdsbetegnelse

Kap 1: Innledning.

Kap 2: Endringer av fasader.

Kap 3: Mur langs vei.

Kap 4: Vedlegg.

Kap 1: Innledning

Dette er et vedlegg til nabovarsel Håstølen 40_Gnr 10 & B.nr 163

Det søkes tiltak om følgende arbeid;

1. *Fasadeendring av eksisterende garasje, se meir info kap 2.*
2. *Oppsetting av mur langs vei, se mer info kap 3.*

Garasje & mur langs vei i Håstølen 40_Gnr 10 & Bnr 163


Kap 2_Endringer av fasader

Se også vedlegg 2 for meir info.

Fasade nå



Fasade etter

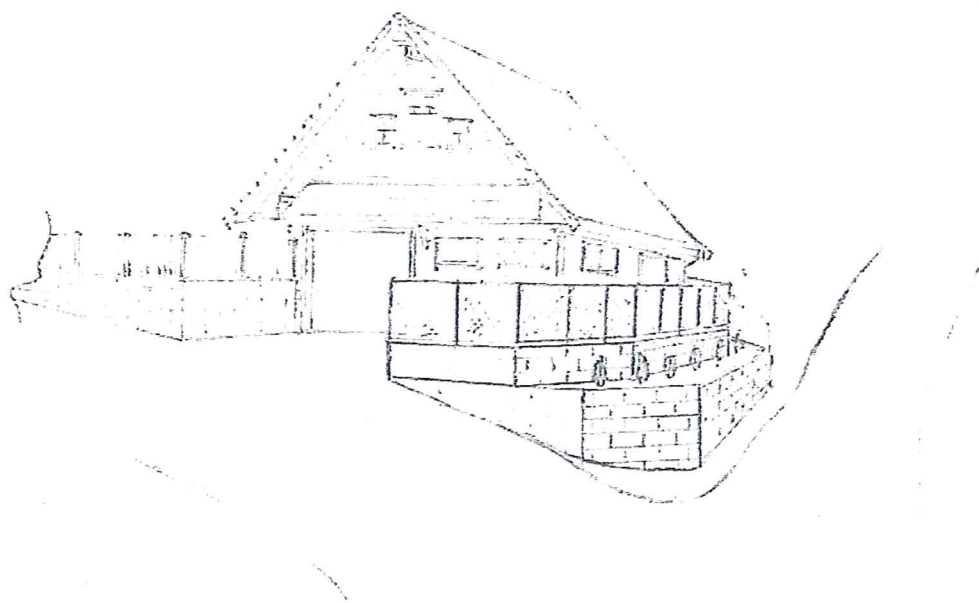


Garasje & mur langs vei i Håstølen 40_Gnr 10 & Bnr 163

Fasade nå



Fasade etter




Garasje & mur langs vei i Håstølen 40_Gnr 10 & Bnr 163

Fasade nå



Fasade etter

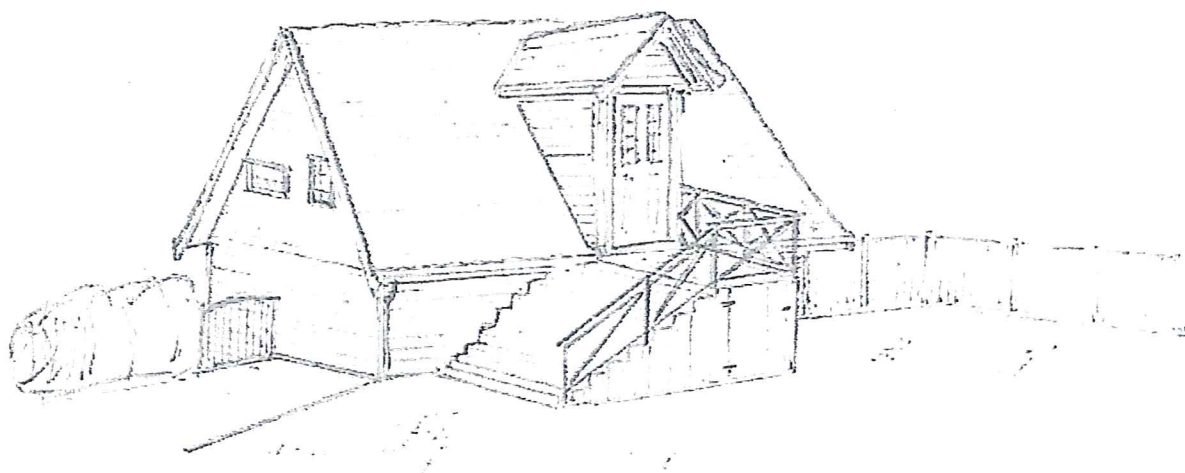


Garasje & mur langs vei i Håstølen 40_Gnr 10 & Bnr 163

Fasade nå



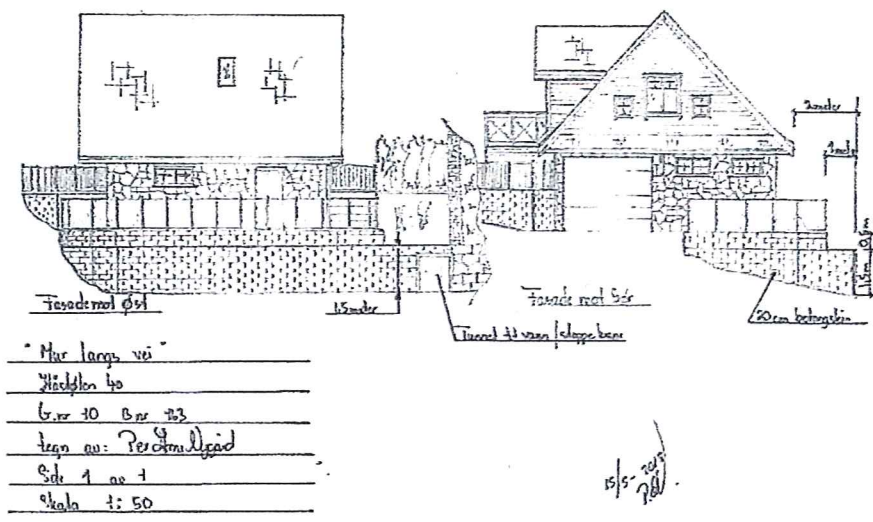
Fasade etter



Garasje & mur langs vei i Håstølen 40_Gnr 10 & Bnr 163

Kap 3: Mur langs vei.

Det søkes om en mur langs vei som skisse/bilder under viser, se også meir detaljert skisse vedlegg 3.



Mur langs vei
Håstølen 40
G.nr 10 Bnr 163
tegn av: Per Christoffersen
Side 1 av 1
skala 1:50



Garasje & mur langs vei i Håstølen 40_Gnr 10 & Bnr 163



Kap 4: Vedlegg.

- Vedlegg 1; *Situasjonskart.*
- Vedlegg2; *Fasadeskisser.*
- Vedlegg3; *Skisse over mur langs vei.*

Vedlegg 1.

SITUASJONSKART


Gnr/Bar: Gnr 10 Bnr 163
Adresse: Hårstølen 40, 5918 Frelchaug
Eigar/søkar: Per Arne Nlygård

Kvalitet: FKB-B

Målestokk: 1:500
Dato: 13.10.2017



MELAND
KOMMUNE





Gjeldande plan : Reguleringsplan

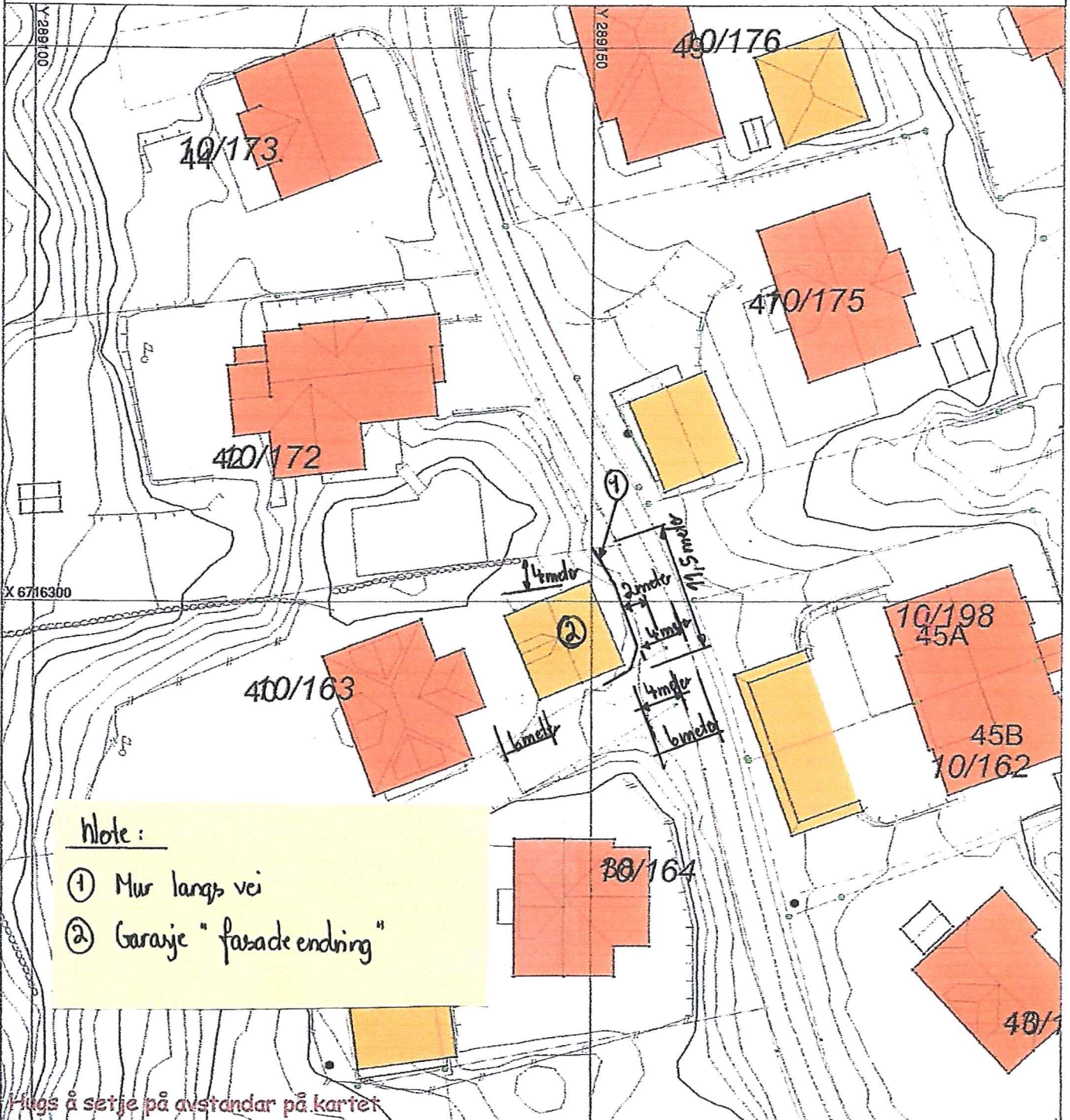
Planformål : Bustad

Vår referanse: HOK

Sign.

— — — — — Gjerde
- - - - - Usikker eigedomsgrense
- - - - - Målt eigedomsgrense


 Bolighus
 Andre bygg



Note:
① Mur langs vei
② Garasje "fasadeending"

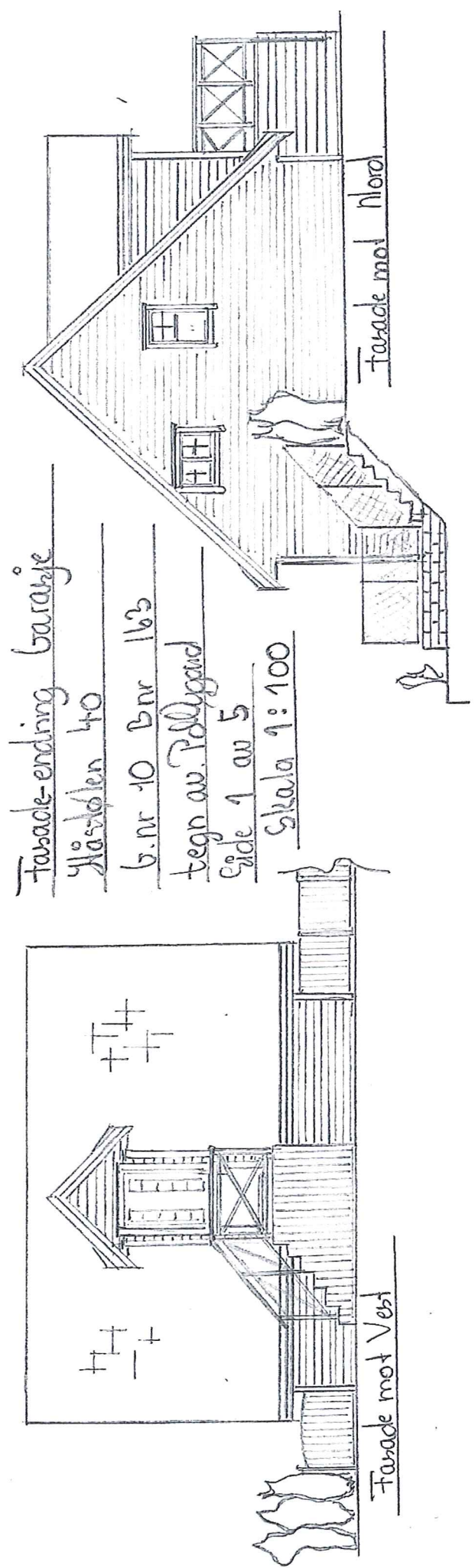
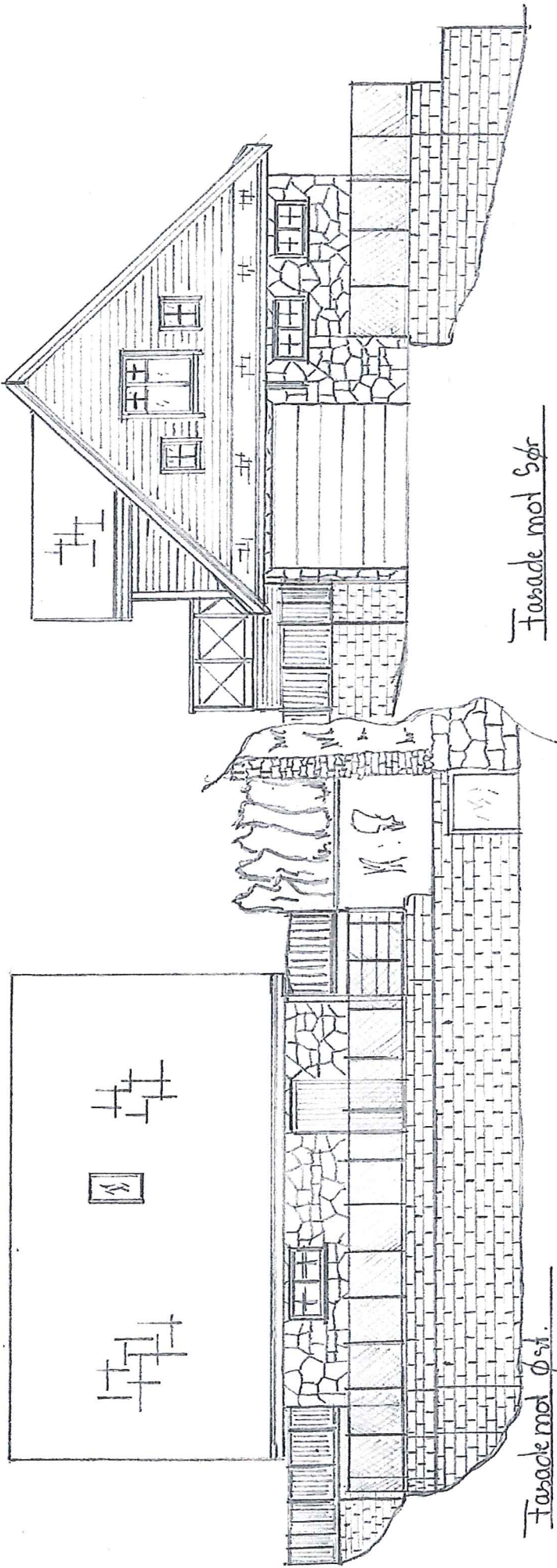
Hugs å setje på avstandar på kartet

SITUASJONSPLAN

 Tiltak

Per Arne Nlygård 15/05-2018
Underskrift Situasjonsplan Dato

Vedlegg 2.



Tabade-ending barasje

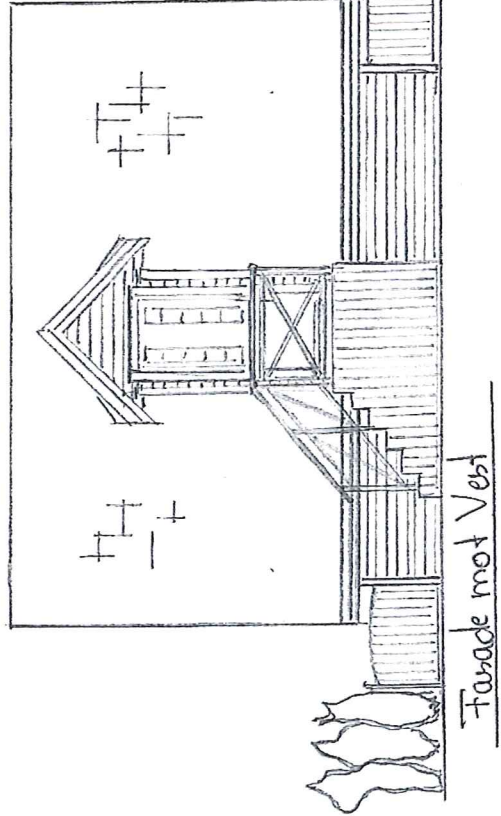
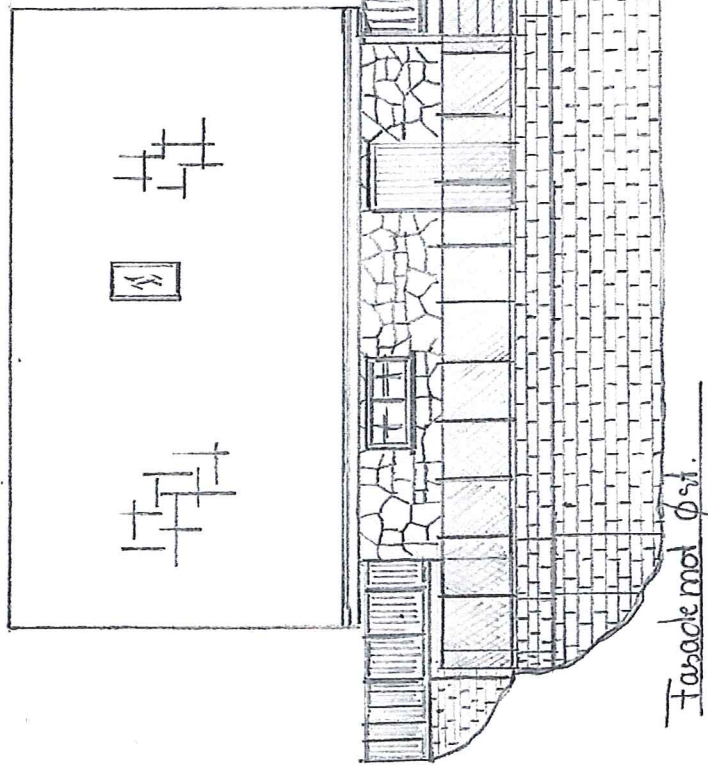
Høstolen 40

b.nr 10 Bnr 163

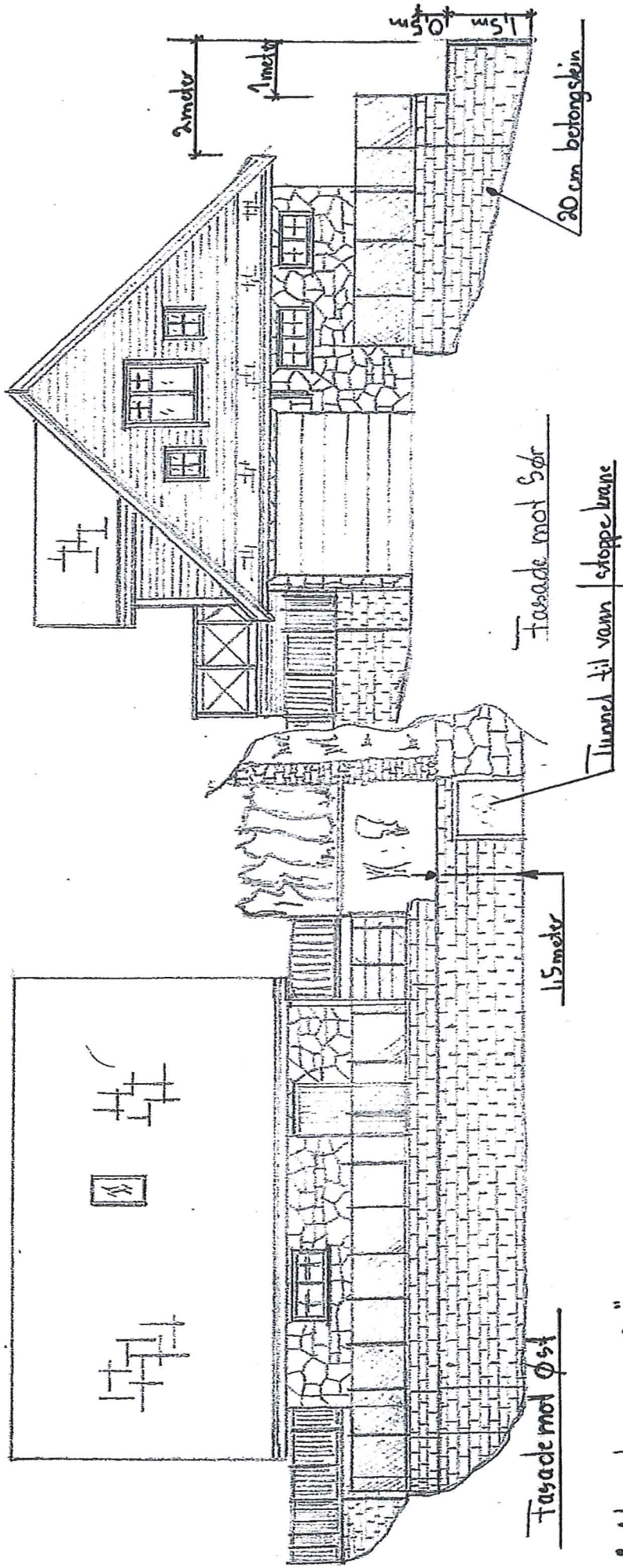
tegn av Pollygard

Side 1 av 5

Skala 1:100



Vedlegg 3



• Mur langs vei "

Kjøstølen 40

G.nr 10 B.nr 163

tegn av: Per Amundsgård

Side 1 av 2

Skala 1:50

15/5-151
18/02/18

Veollegg 3.

"Mur langs vei

Høstølen 40

G.nr 10 B.nr 163

tegn av: Per Arne Lyngå

Side 2 av 2

Skala 1:50

15/5-2018
P.A.

