

Vedlegg 1.

SITUASJONSKART


Gnr/Bar: Gnr 10 Bar 163
Adresse: Hårpløen 40, 5918 Frelchaug
Eigar/søkar: Per Arne Nlygård

Kvalitet: FKB-B

Målestokk: 1:500
Dato: 13.10.2017




MELAND
KOMMUNE

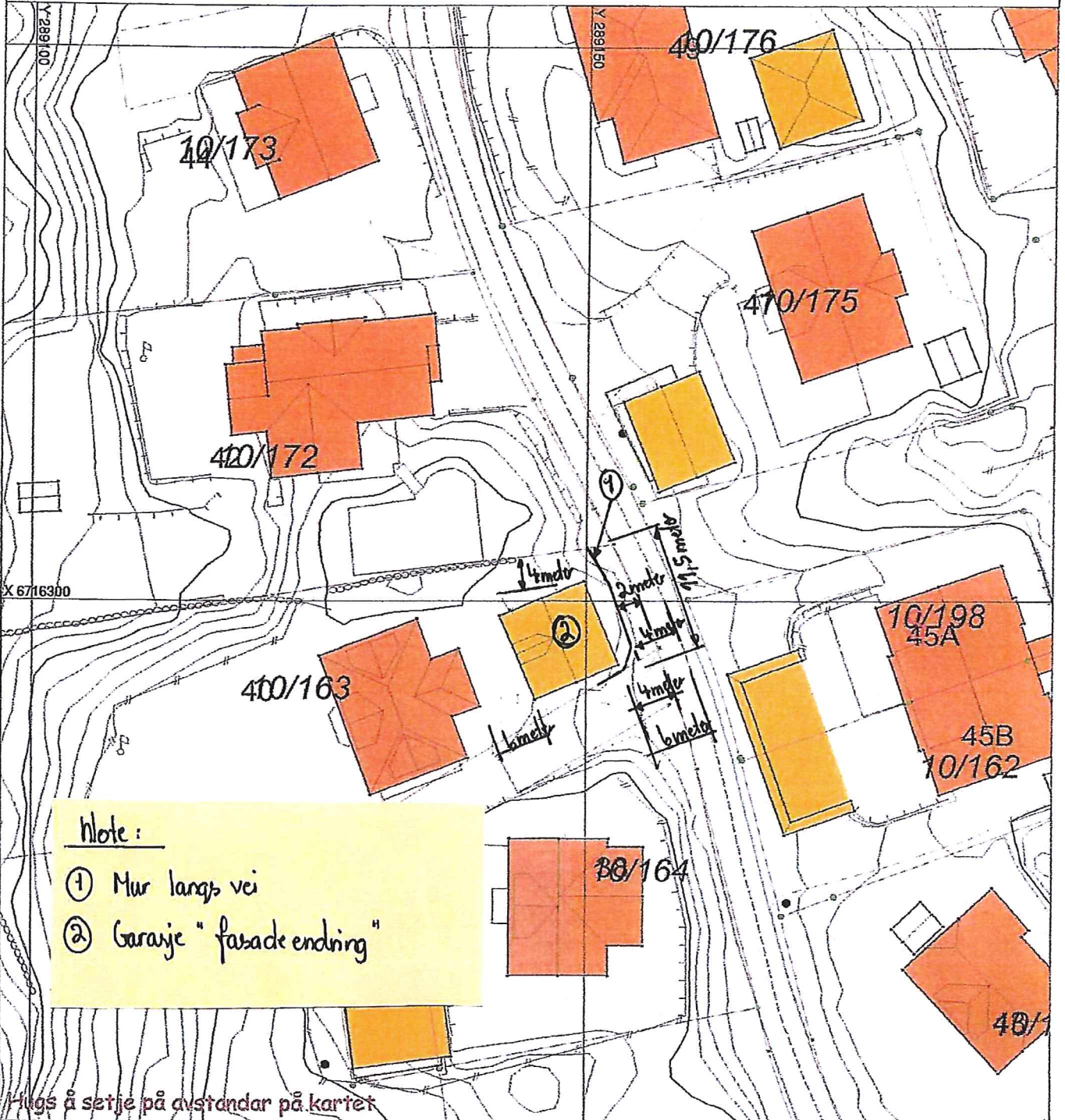


Gjeldande plan: Reguleringsplan
Planformål: Bustad
Vår referanse: HOK

— # — Gjerde
- - - Usikker eigedomsgrense
— — — Målt eigedomsgrense

 Bolighus
 Andre bygg

Sign.



SITUASJONSPLAN

 Tiltak

Per Arne Nlygård 15/05-2018
Underskrift Situasjonsplan Dato

Sikkelinje Høstølen 40

SITUASJONSKART

Gnr/Bnr: Gnr 10 Bnr 163
Adresse: Høstølen 40, 5918 Fjellhaug
Eigar/søkar: Per Anne Hlygård
Kvalitet: FKB-B

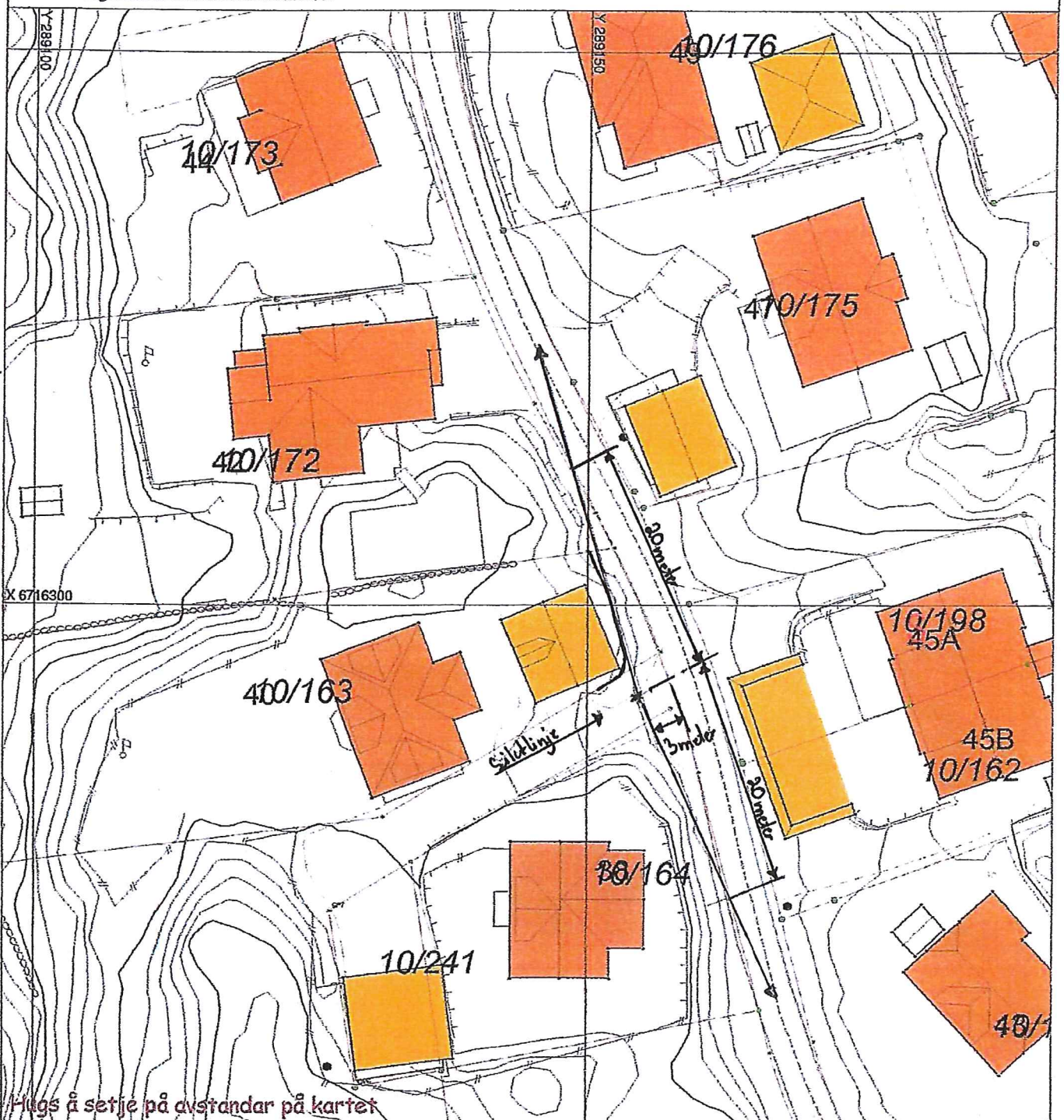


Målestokk: 1:500
Dato: 13.10.2017

Gjeldande plan: Reguleringsplan
Planformål: Bustad
Vår referanse: HOK

- #—#— Gjerde
- - - - - Usikker eigedomsgrense
- — — — — Målt eigedomsgrense
- Bolighus
- Andre bygg

Sign.



SITUASJONSPLAN

▨ Tiltak

Per Anne Hlygård 15/05-2018
Underskrift Situasjonsplan Dato

SITUASJONSKART

Gnr/Brnr: Gnr 10 Bnr 163
 Adresse: Nørstølen 40, 5918 Frelchaug
 Eigar/søkar: Per Arne Nlygård

Kvalitet: FKB-B

Gjeldande plan: Reguleringsplan

Planformål: Bustad


Vår referanse: HOK

Sign.

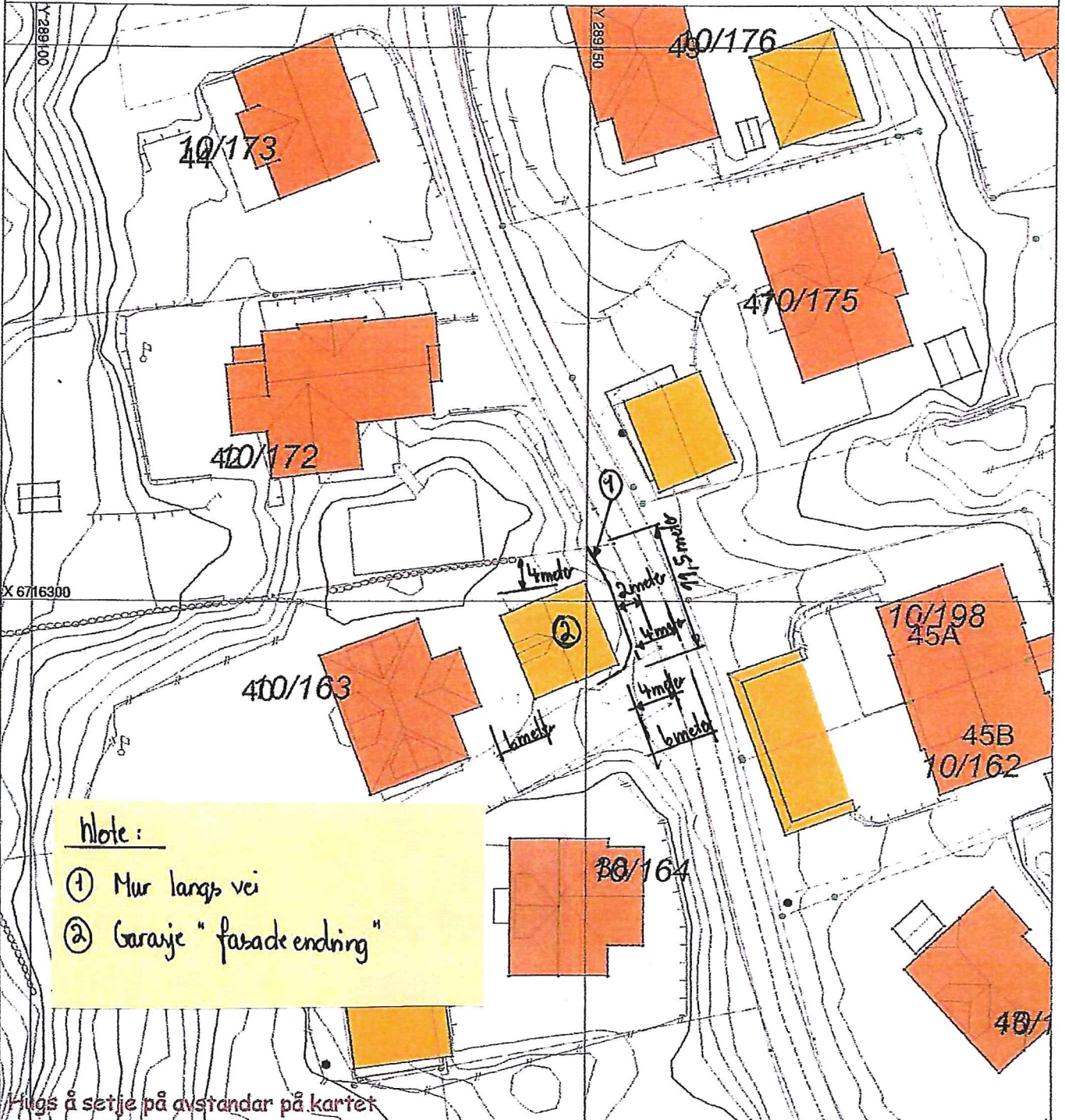


Målestokk: 1:500
 Dato: 13.10.2017

MELAND
 KOMMUNE



- # — # Gjerde
- - - - Usikker eigedomsgrense
- — — — Målt eigedomsgrense
- Bolighus
- Andre bygg



NOTE:

① Mur langs vei

② Garasje "fasade ending"

Hugs å setje på avstandar på kartet

SITUASJONSPLAN

Tiltak

Per Arne Nlygård 15/05-2018
 Underskrift Situasjonsplan Dato