

# SITUASJONSKART

Gnr/Bnr: 43/111  
Adresse:  
Eigar/søkar: Irene og Trond Haugen

Kvalitet: FKB-B

Gjeldande plan: Kommuneplan  
Planformål: Naust + LNF + Grønnstruktur

Vår referanse: PAS






Sign. ....

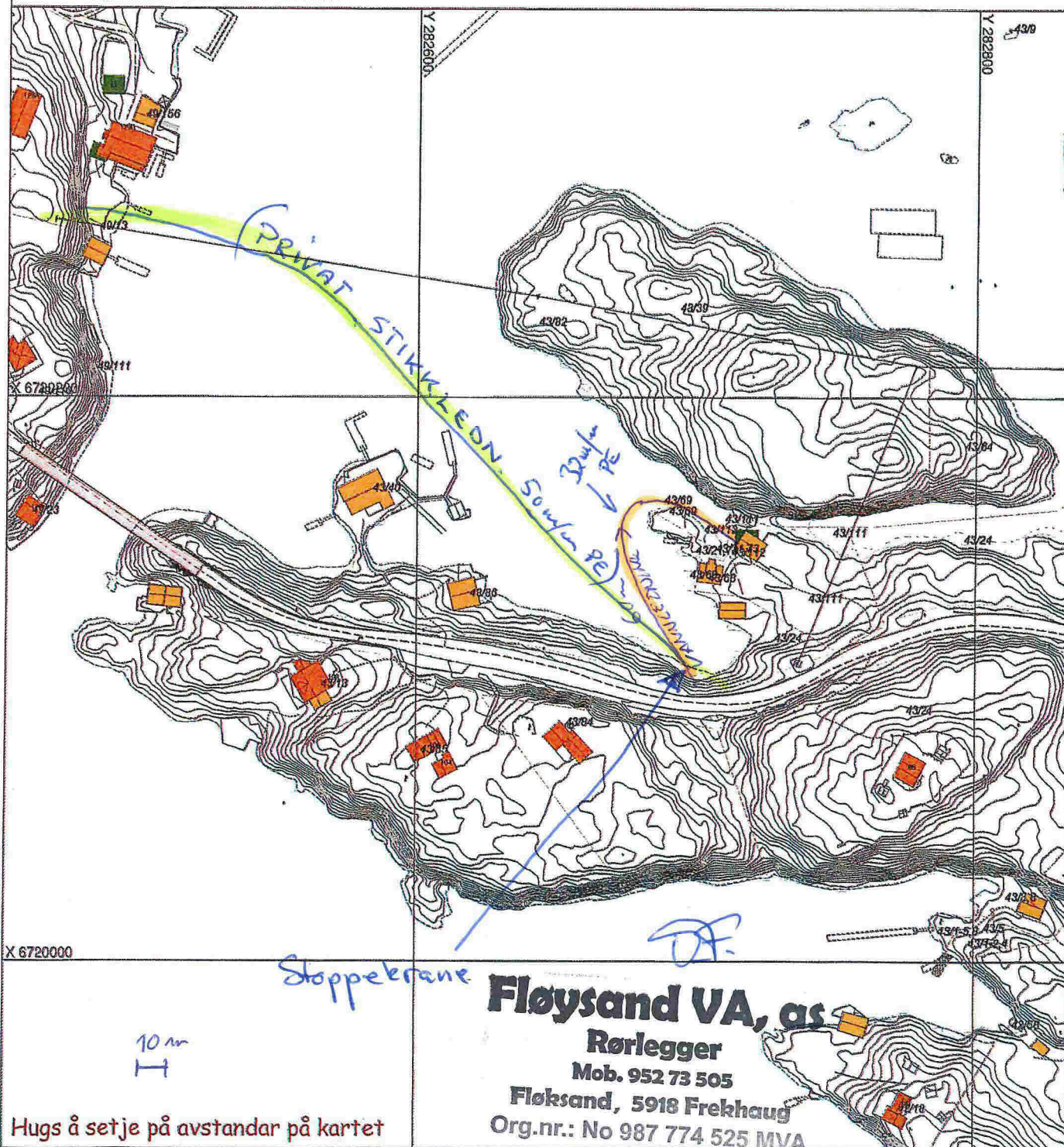


Målestokk: 1:2000  
Dato: 25.10.2016

MELAND  
KOMMUNE



-  Gjerde
-  Usikker eigedomsgrense
-  Målt eigedomsgrense
-  Bolighus
-  Andre bygg



**Fløysand VA, as**  
**Rørlegger**  
 Mob. 952 73 505  
 Fløysand, 5918 Frekhaug  
 Org.nr.: No 987 774 525 MVA

Hugs å setje på avstandar på kartet

## SITUASJONSPLAN

 Tiltak

Underskrift Situasjonsplan      Dato

# SITUASJONSKART

Gnr/Bnr: 43/111  
 Adresse:  
 Eigarsøkar: Irene og Trond Haugen

Kvalitet: FKB-B

Målestokk: 1:1000  
 Dato: 25.10.2016








MELAND  
 KOMMUNE

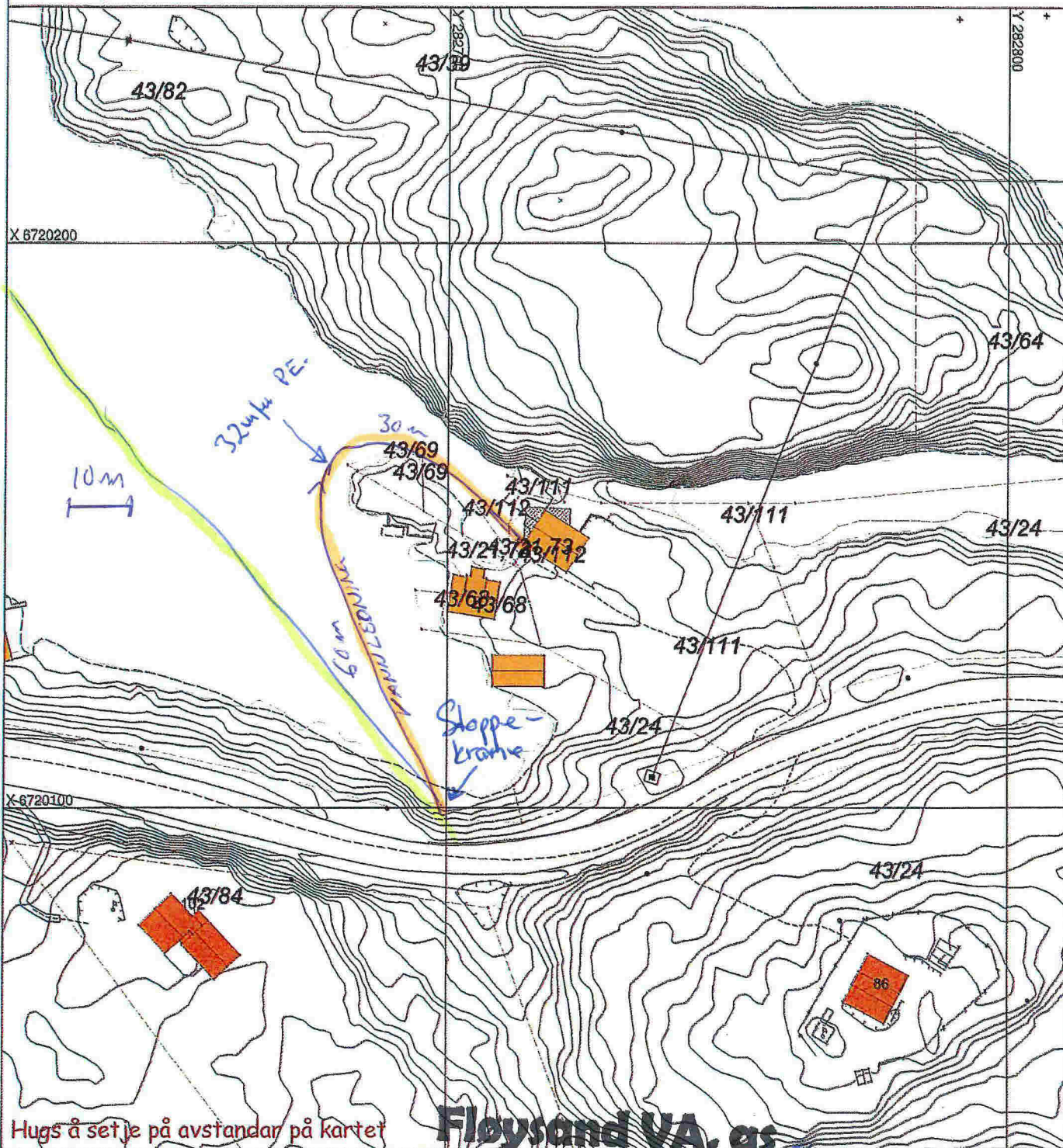


Gjeldande plan: Kommuneplan  
 Planformål: Naust + LNF + Grønnstruktur

Vår referanse: PAS

-  Gjerde
-  Usikker eigedomsgrense
-  Målt eigedomsgrense
-  Bolighus
-  Andre bygg

Sign. ....



Hugs å setje på avstandar på kartet

**Floysand VA, as**

## SITUASJONSPLAN

 Tiltak

**Rørlegger**

Mob. 952 73 505

**Floksand, 5918 Frekhaug**

Underskrift Situasjonsplan

Dato

Org.nr.: No 987 774 525 MVA