

D-1

**SITUASJONSKART**

Gnr/Brnr: Gnr 23 Brnr 66  
 Adresse:  
 Eigar/søkar:

Kvalitet: FKB-B

Gjeldande plan: Reguleringsplan  
 Planformål: Industri

Vår referansc: Hok






Sign. ....

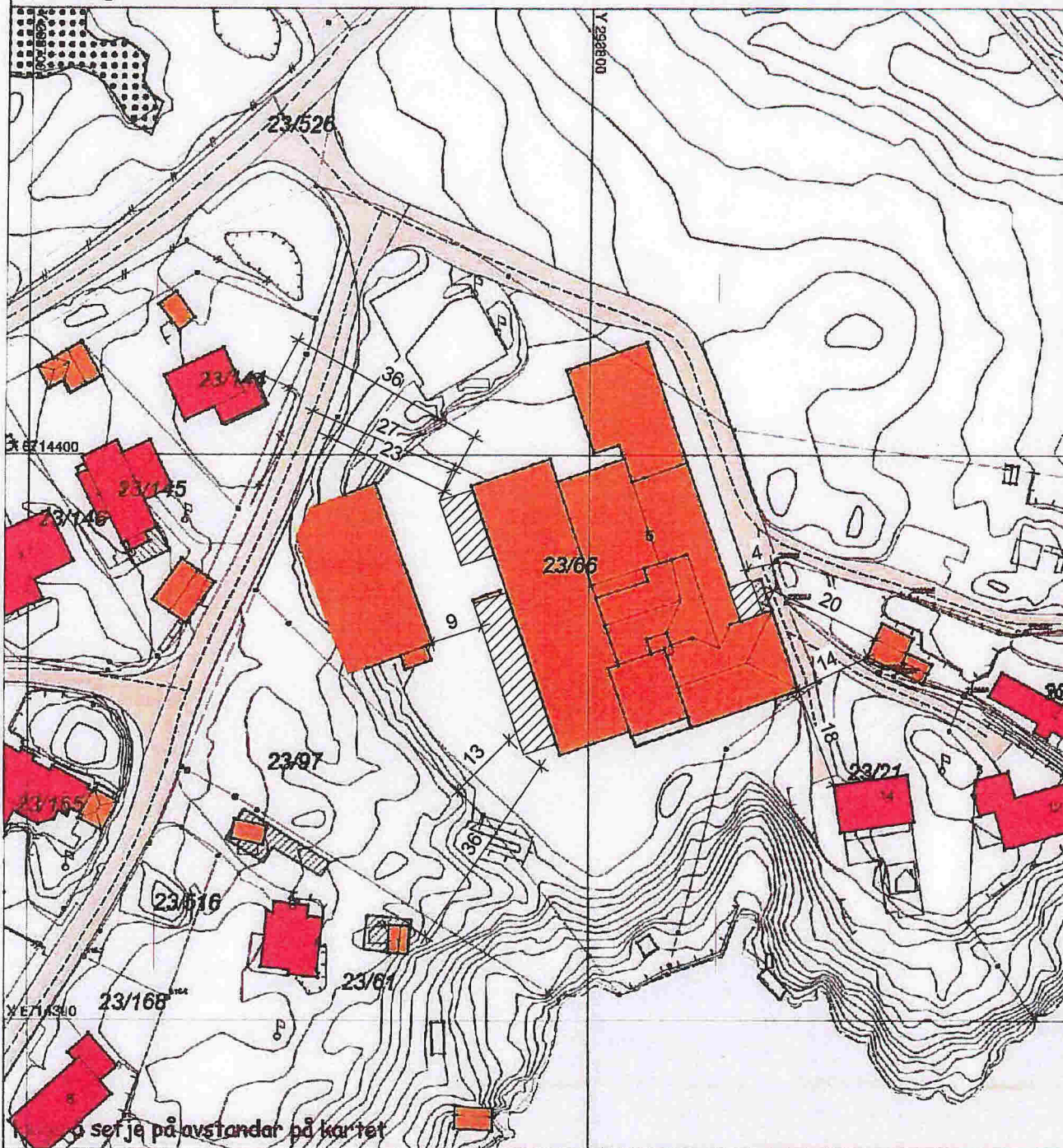


Målestokk: 1:1000  
 Dato: 27.08.2018

MELAND  
 KOMMUNE



-  Gjerde
-  Usikker eigedomsgrense
-  Målt eigedomsgrense
-  Bolighus
-  Andre bygg



ser je på avstandar på kartet

**SITUASJONSPLAN**

 Tiltak

Underskrift Situasjonsplan

Dato

F-1

### SITUASJONSKART

Gnr/Bnr: Gnr 23 Bnr 66  
Adresse:  
Eigar/søkar:

Kvalitet: FKB-B

Gjeldande plan: Reguleringsplan  
Planformål: Industri

Vår referanse: Hok






Sign. ....



Målestokk: 1:1000  
Dato: 27.08.2018

MELAND  
KOMMUNE



-  Gjerde
-  Usikker eigedomsgrense
-  Målt eigedomsgrense
-  Bolighus
-  Andre bygg



### SITUASJONSPLAN

 Tiltak

Underskrift Situasjonsplan \_\_\_\_\_ Dato \_\_\_\_\_