

Vedlegg 1

01-November-2018

MELAN
KOMMU








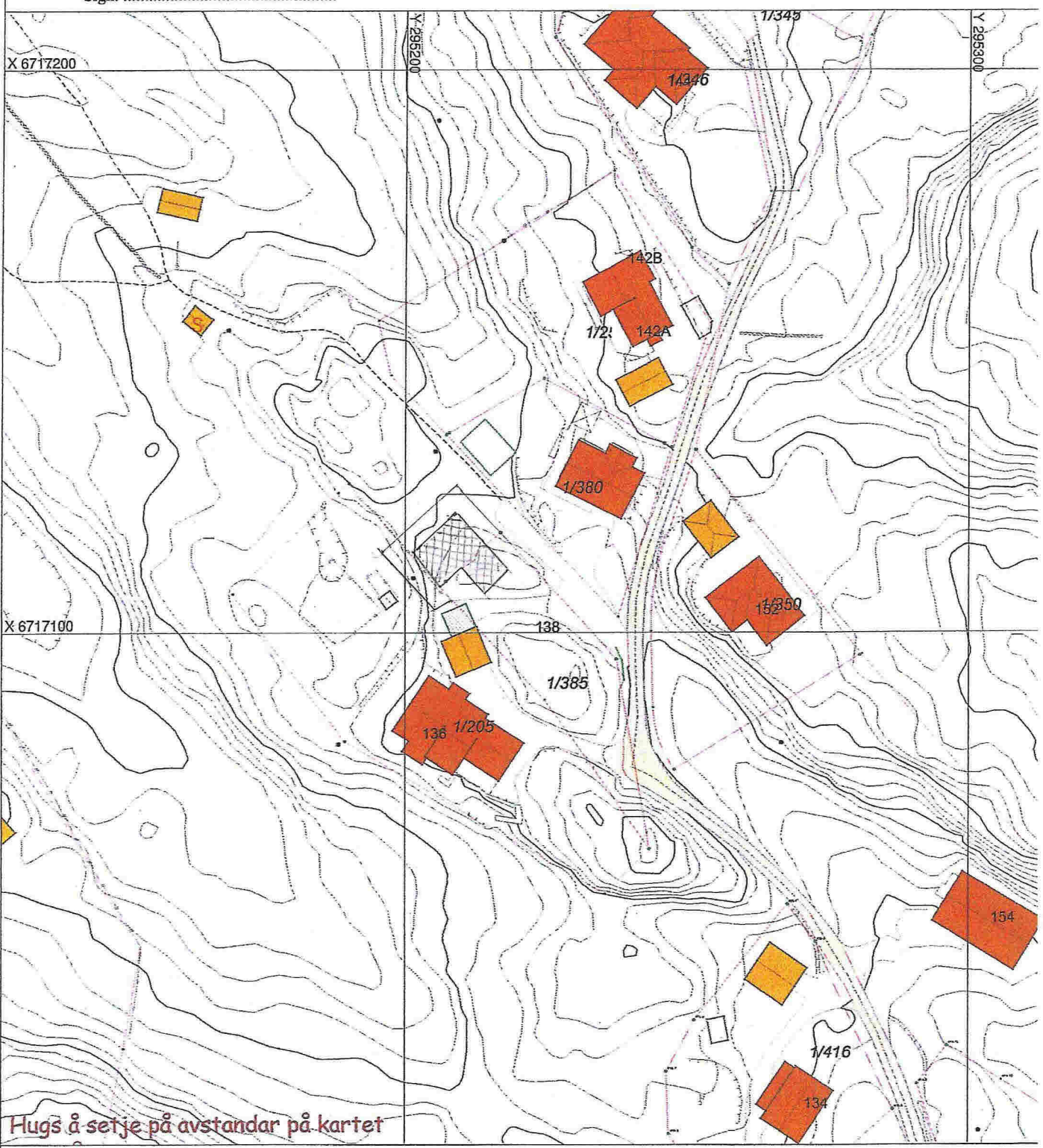
SITUASJONSKART

Gnr/Bnr: 1/12, 1/385
 Adresse:
 Eigarsøkar: Austegard
 Kvalitet: FKB-B
 Gjeldande plan: Kommuneplan
 Planformål: LNF
 Vår referanse: PAS
 Sign.




Målestokk: 1:1000
 Dato: 26.10.2018

-  Gjerde
-  Usikker eigedomsgrænse
-  Målt eigedomsgrænse
-  Bolighus
-  Andre bygg



Hugs å setje på avstandar på kartet

SITUASJONSPLAN

 Tiltak

Underskrift Situasjonsplan _____ Dato _____