

Fra: Filemail.com [<mailto:no-reply@filemail.com>]

Sendt: mandag 19. november 2018 15:14

Til: Merethe Tvedt

Emne: Saksnr. 15/1644 - 18/1789. Undervegs møte for Fossesjøen



Til: Merethe.Tvedt@meland.kommune.no

Fra: Ard arealplan as <post@ardarealplan.no>

Saksnr. 15/1644 - 18/1789. Undervegs møte for Fossesjøen

Hei.

Viser til tidligere innsending (09.10.18) med dokumenter til undervegs møte for Fossesjøen, som skal avholdes 23.11.18. Vedlagt sendes dokumentene samlet over på nytt (noen av dokumentene er oppdatert siden forrige innsending).

Vedlagt er følgende utkast til dokument:

- Planskildring (datert 19.11.18)
- Plankart (datert 13.11.18)
- Planføresegner (datert 13.11.18)
- Illustrasjonsplan (datert 13.11.18)
- Snitt (datert 13.11.18)
- Landskapsanalyse (datert 19.11.18)
- Skredfarevurdering (datert 18.01.18, sist revidert 19.11.18)
- Sol- og skyggeillustrasjoner for 23.mars kl. 12 og kl. 15, 20. mai kl. 15 og kl. 18, og 23. juni kl. 15 og 18. (per 08.10.18)
- Utsnitt fra 3D-modell (per 08.10.18)

Det pågår arbeid med VA-rammeplan og støyvurdering, og begge disse skal snart være klar.

Gi meg gjerne en tilbakemelding på at dokumentene er mottatt.

Med beste helsing
Anja Vik
Ard arealplan as

Last ned filer

16 filer, 45,03 MB - Filene blir automatisk slettet onsdag 19. desember 2018


Del via <https://fil.email/402Ka3uy>



16039_2D illustrasjons plan_Fossesjøen_06_13.11.2018_A1.pdf
5,64 MB

Skrivler 03.11.18

planID	1256 2015004
akno	xyy
	Ordre



Meland kommune

Reguleringsplan

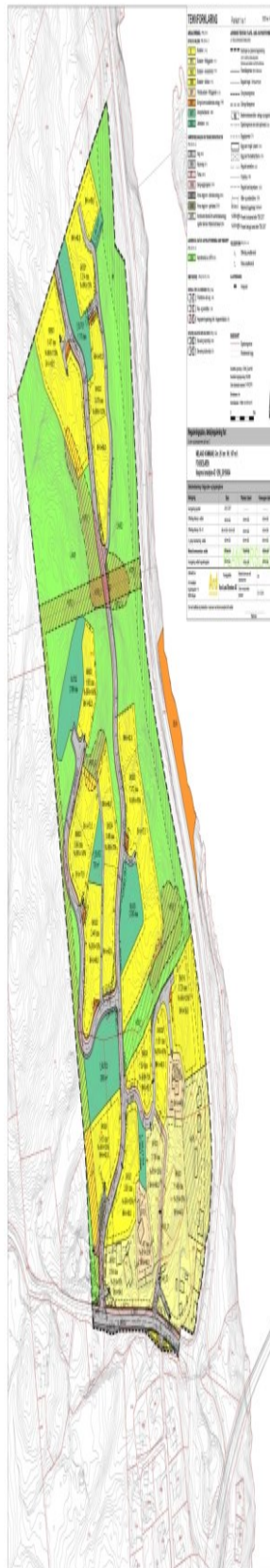
Fossesjøen

Gnr. 25, bnr. 161, 167 m.fl.

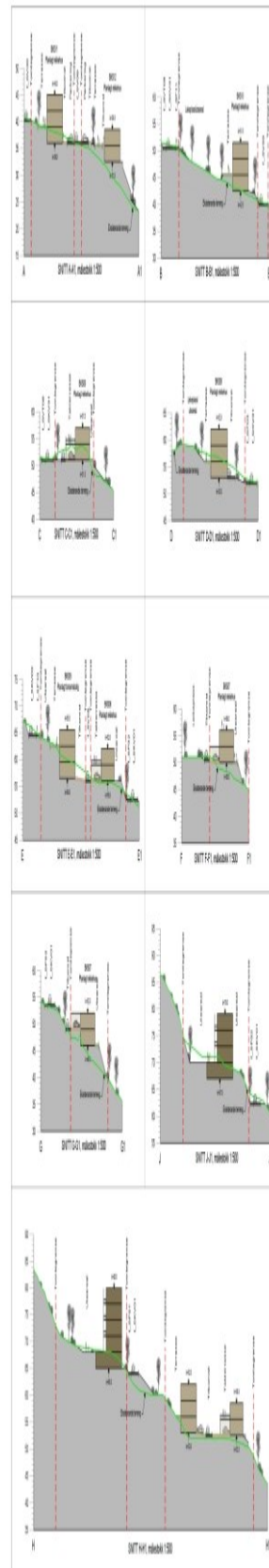
Reguleringsforesegner

(Ifølge reguleringsplan 12-7)

Utd	Utsted	Sak	CoSign	Endingsvakt	Akno



16039_Plankart_Fossesjøen_23_13.11.2018_8.pdf
795,92 KB



16039_Snitt_Fossesjøen_13.11.2018_A2.pdf
923,75 KB



Landskapsanalyse_Fossesjøen_19.11.2018.pdf
881,63 KB



