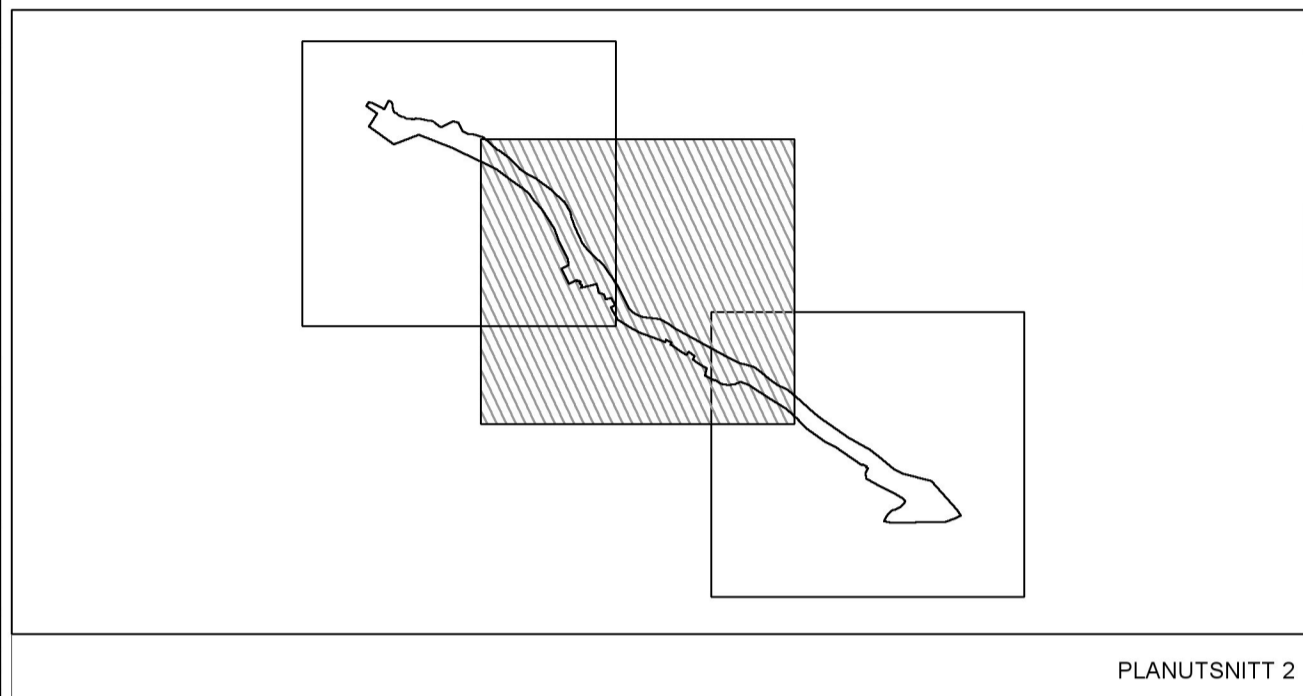
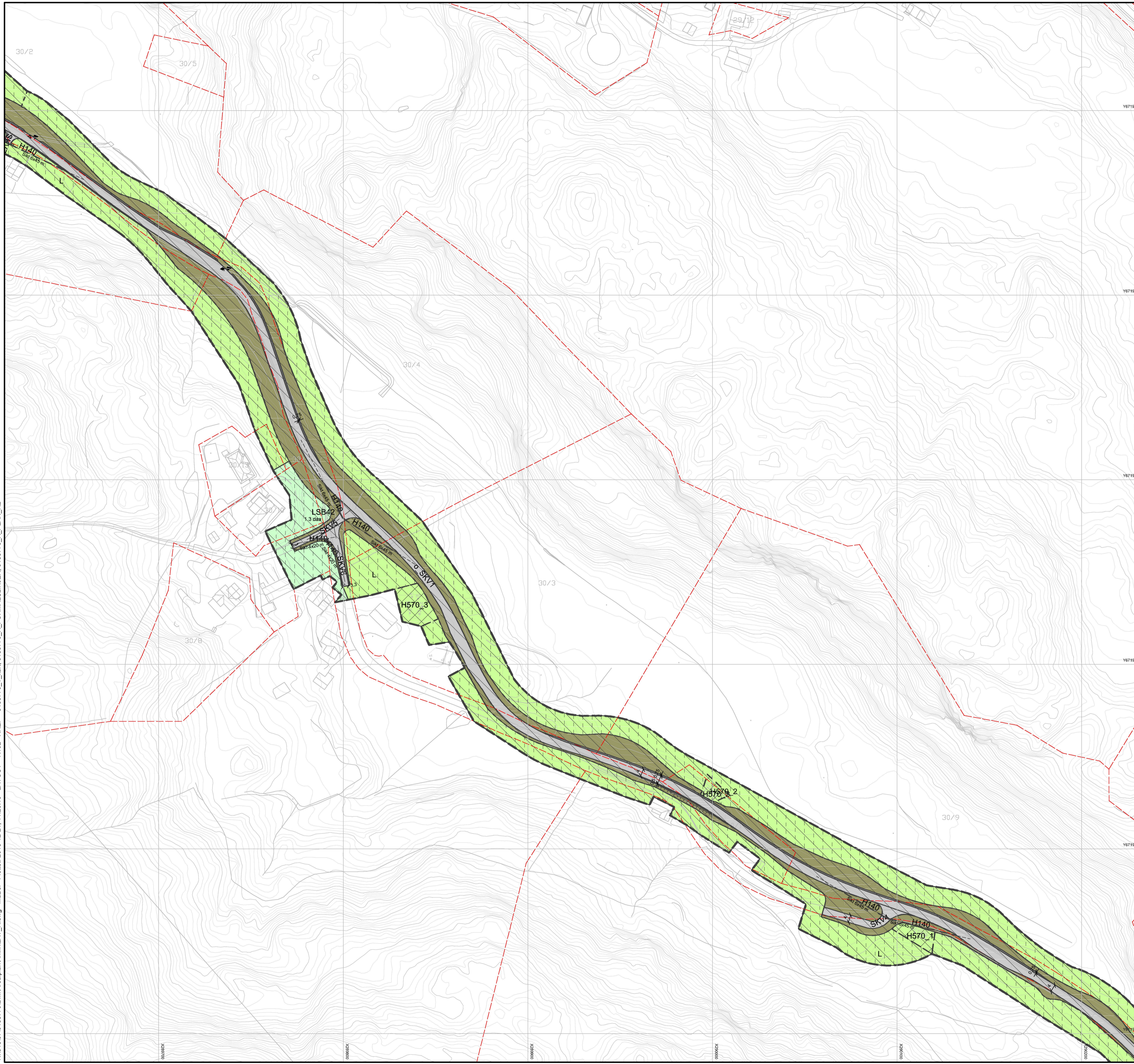


02	2018-11-14	Endringer etter offentlig ettersyn	MABEL	ALØ	AaRR
01	2018-09-13	Endringer etter naturangfoldvurdering	KRHST	ALØ	AaRR
00	2018-08-23	Til godkjenning hos oppdragsgiver	MABEL	ALØ	AaRR
Rev.	Dato	Beskrivelse	Utarbeidet	Fagkontroll	Godkjent



Teiknforklaring

Reguleringsplan PBL 2008

§12-5. Nr. 1 - Bygninger og anlegg

- BOP Offentleg eller privat tenesteyting
- BVF Vassforsyningsanlegg

§12-5. Nr. 2 - Samferdselsanlegg og teknisk infrastruktur

- SV Veg
- SKV Køyreveg
- SVT Annan veggrunn – teknisk anlegg
- SVG Annan veggrunn - grøntareal
- SPP Parkeringsplassar

§12-5. Nr. 5 - Landbruks-, natur- og friluftformål og reindrift

- L LNFR areal for nødvendige tiltak for landbruk og reindrift og gardsstilknytt næringsverksemd basert på ressursgrunnlaget på garden
- LSB Spreidde bustader

§12-6 - Omsynssoner

- H140 Frisikt
- H190 Andre sikringssoner
- H570 Bevaring kulturmiljø
- H740 Bandlegging etter andre lover

§12-7 - Bestemmelseområder

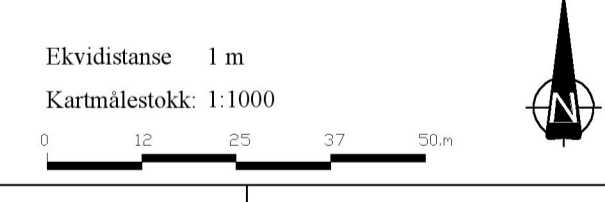
- Anlegg- og riggområde
- Grense for sikringssoner
- Planens begrensning
- Formålgrense
- Bestemmelsegrense
- Byggegrense
- Regulert senterlinje
- Frisiktlinje
- Regulert støttemur
- Grense for angitt hensynssone
- Grense for bandleggingssone

Punktsymboler

- Avkjørsel - både inn og utkjøring

Kartopplysningar

Kjelde for basiskart: Kartverket
 Dato for basiskart: 22.08.2018
 Koordinatsystem: UTM sone 32 basert på EUREF89
 Høgdegrunnlag: NN2000



Områderegulering
Detaljregulering KV1133 Myravollane til Hestdal
 Med tilhørende reguleringsbestemmelser

Arealplan-ID:
1256_1256 2018 0003

Forslagsstiller:
MELAND KOMMUNE

SAKSBEHANDLING ETTER PLAN- OG BYGNINGSLOVEN		SAKS-NR	DATO	SIGN
Dato	Revisjon	170	14.11.2018	
Dato	Revisjon	170	23.08.2018	
Dato	Revisjon			

Kommunestyret sitt vedtak

2. gangs behandling				
Offentlig ettersyn fra 19.06.2018 til 18.07.2018				
1. gangs behandling				
			04.09.2018	
Kunngjøring av oppstart av planarbeid				14.06.2018
Oppstartsmøte...				07.06.2018
PLANEN ER UTARBEIDET AV: Norconsult				
	TEGNNR	DATO	SIGN	
	R102	14.11.2018	MABEL	

Det bekrefte at planen er i samsvar med kommunestyrets vedtak av

N:\518370\518370\BIM\Arealplan\Arealplan\LAY_R.dwg - Mabel - Plottet: 2018-12-21 11:20:16 - LAYOUT = R102 - XREF = 518370_I_hart_518370_R_FORMALSINJER_518370_R_PLAN_R2