












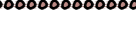

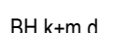
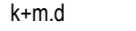






TEIKNFORKLARING

-  Planlagt rekkehus
-  Planlagt blokk
-  Eksisterende bygg
-  Taktterasse
-  Terrasse
-  Grøntareal
-  Felles uteoppholdsareal
-  Privat uteoppholdsareal
-  Leikeplass
-  Leikeplass på egen tomt
-  Kommunaltekniske anlegg
-  Fortau
-  Veg, køyreveg, parkering
-  Sideareal til veg
-  Tilkomst, gangveg
-  Sti
-  Støyskjerm
-  Plangrense
-  Byggehøgd
-  Kotehøgd
-  Vegetasjon



Illustrasjonsplan for: 1 av 1

MELAND KOMMUNE.  
 FOSSESJØEN, gnr.25 bnr.161, 167 m.fl.  
 Nasjonal arealplan-ID 1256\_20150004

Kartmålestokk: 1:1000 ved arkformat A1  
 Ekvivalens : 1m

Forslagstillar: Vest-Land-Eiendom AS  
 Utarbeidd av: **Ard arealplan**

Meland kommunes silt saksnummer: 15/1644  
 Siste revisjonsdato illustrasjonsplan: 12.02.2019