

# SITUASJONSKART

Gnr/Bnr: 37/41  
Adresse: Ådlandsvegen 953  
Eigar/søkar: Fylkesnes/ Sæterstøl

Kvalitet : FKB-B

Gjeldande plan : Kommuneplan  
Planformål : LNF ( støysone veg)

Vår referanse: Amg






Sign. ....

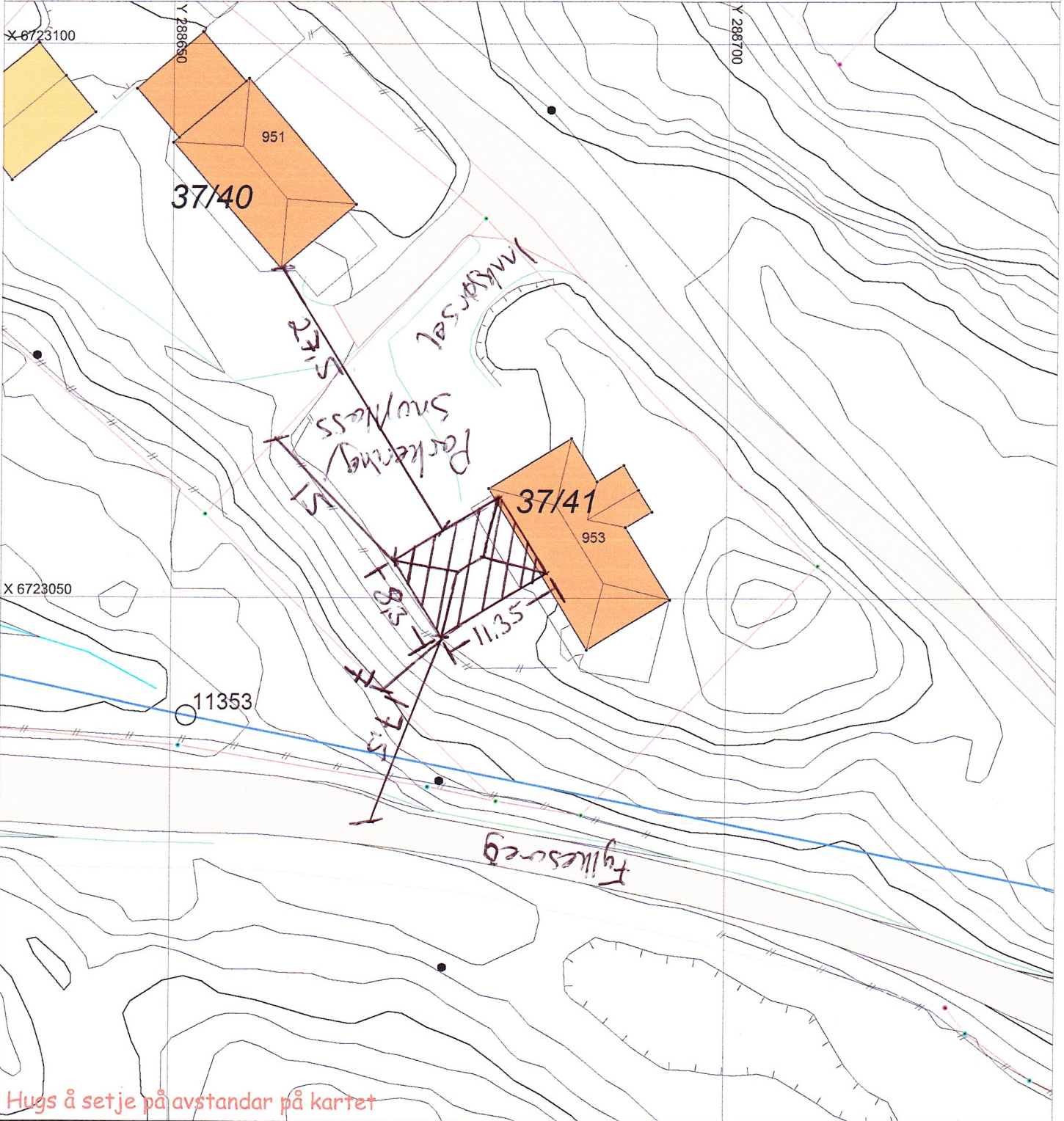


MELAND  
KOMMUNE




Målestokk: 1:500  
Dato: 20.03.2019

-  Gjerde
-  Usikker eigedomsgrænse
-  Målt eigedomsgrænse
-  Bolighus
-  Andre bygg



Hugs å setje på avstandar på kartet

## SITUASJONSPLAN

 Tiltak

Underskrift Situasjonsplan \_\_\_\_\_ Dato \_\_\_\_\_