






SITUASJONSKART

Gnr/Bnr: 1/6
Adresse:
Eigar/søkar: Dag Albert Sudmann
Kvalitet : FKB-B

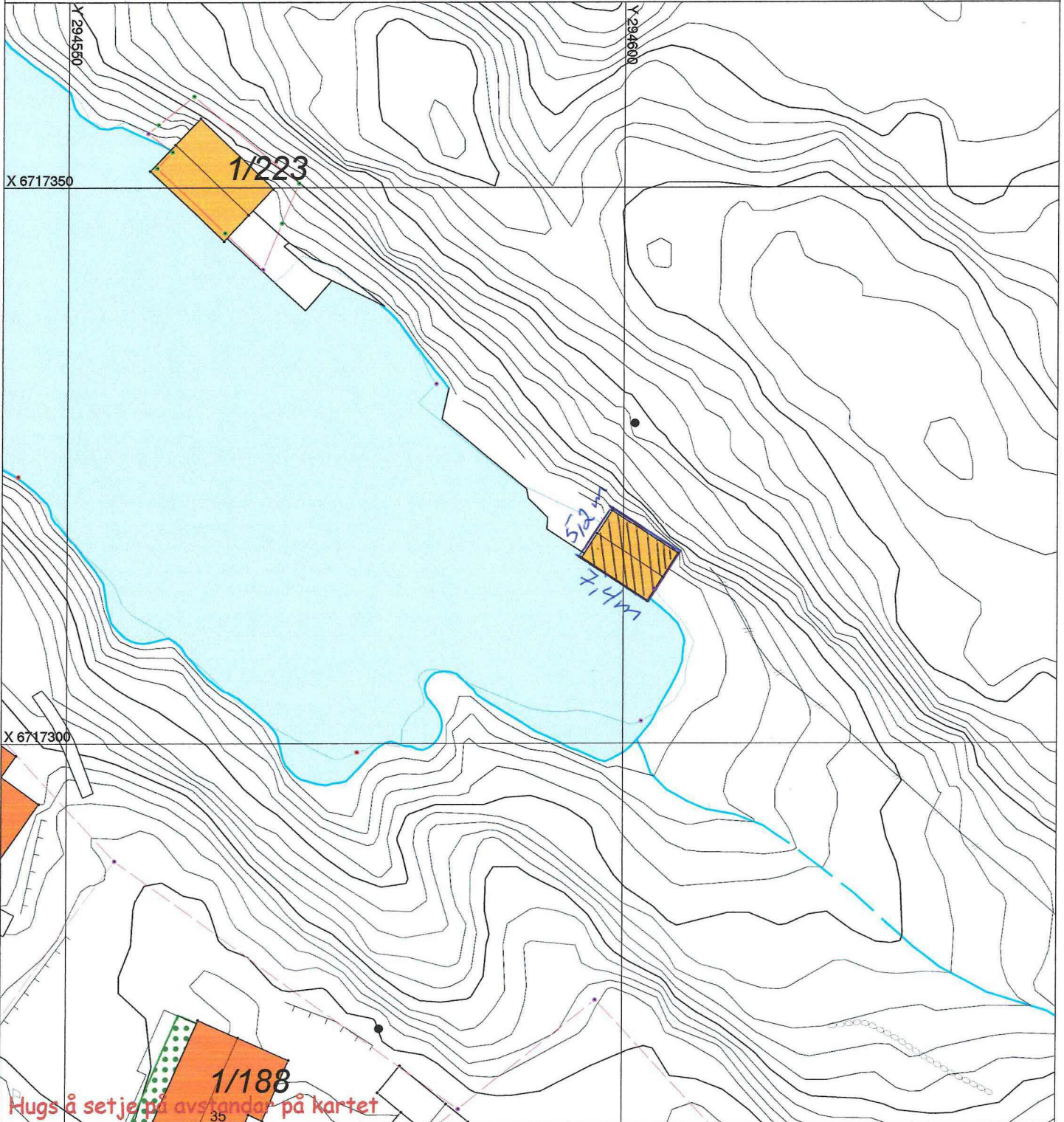


Målestokk: 1:500
Dato: 24.10.2018

Gjeldande plan : Kommuneplan
Planformål : LNF
Vår referanse: PAS


-  Gjerde
-  Usikker eigedomsgranse
-  Målt eigedomsgranse
-  Bolighus
-  Andre bygg

Sign.



Hugs å setje på avstandar på kartet

SITUASJONSPLAN

 Tiltak

Underskrift Situasjonsplan

Dato