







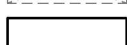
utnyttelse/arealdisponering
















tomt BU04: 8,279 daa

BYA skule: 1229 m²
 BYA bosshus: 26,2 m²
 BYA sykkelkur: 113 m²

BYA totalt: 1368 m²
%-BYA totalt: 16,5

tegnforklaring

-  reguleringsplansgrense
Danielsen Skole ID:1256_20110005
-  formålsgrense **BU04**; 8,27 daa
%-BYA=25, PH k+20, MH k+32
-  byggegrense felt
BH1, FL1 og U05
-  bygg skal fjernes
-  Danielsen Ungdomsskole Frekhaug

-  eiendomsgrense
-  eksisterende vegkant
-  regulert kjøreveg m/
vegkant og senterlinje
-  regulert fortau
-  gangveg (stiplet: kjørbart)
-  grøntareal
-  grus
-  stigning
-  murer i terreng
-  busk/trær
-  sykkelkur
-  høydelinje med kote
-  kote
-  inngang
-  målsetting / høyde

Danielsen Ungdomsskule Frekhaug

Haltermandsvegen 1, 5918 Frekhaug
 tiltakshaver: Danielsen Stiftelse

NB! Tegninger/konseptet er Tysseland Arkitektur AS sin eiendom og tilhørende rettigheter ihht til åndsverkloven inntil noe annet er avtalt/kontraktstfestet.

Fase:
forprosjekt - byggemelding

Type tegning:
Situasjonsplan

Gnr/Bnr:
23/1 m.fl.

Prosjektnr.:
1623

Rev.nr:

Tegningsnr.:
A10-01

Dato revidert:
16.05.2019

sign: PT
kontroll: TT

Dato opprettet:
31.01.2019

Målestokk:
1:1000, 1:500 (A3)

tyark - Tysseland Arkitektur AS
 Strandgaten 19
 5013 Bergen

patrick@tyark.no
 tlf. 93 80 63 99