

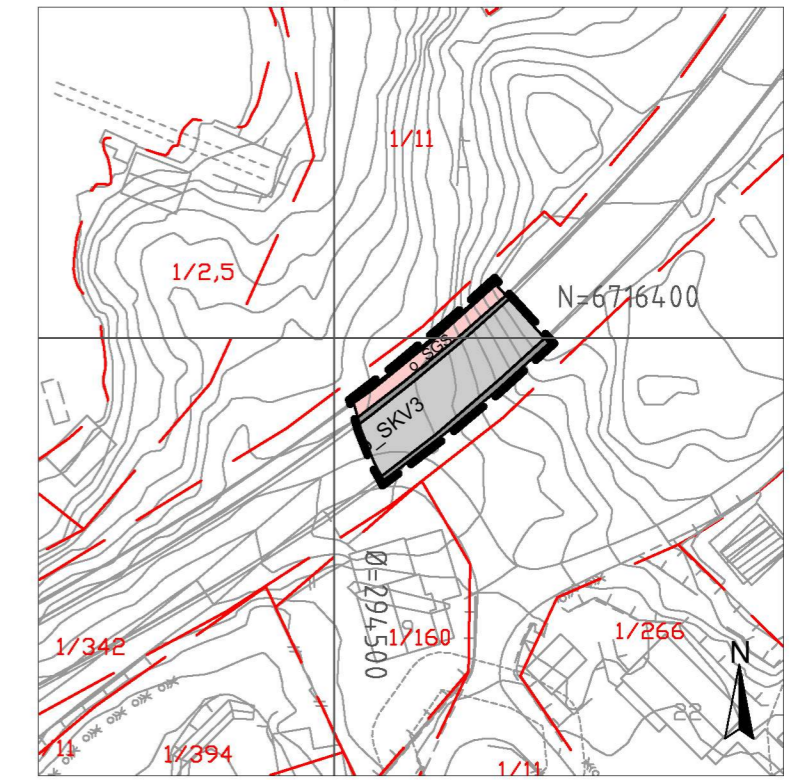
Vertikalnivå 2 - på grunnen

Vertikalnivå 1 - under grunnen

Vertikalnivå 3 - over grunnen

Målestokk 1:1000 (A1)

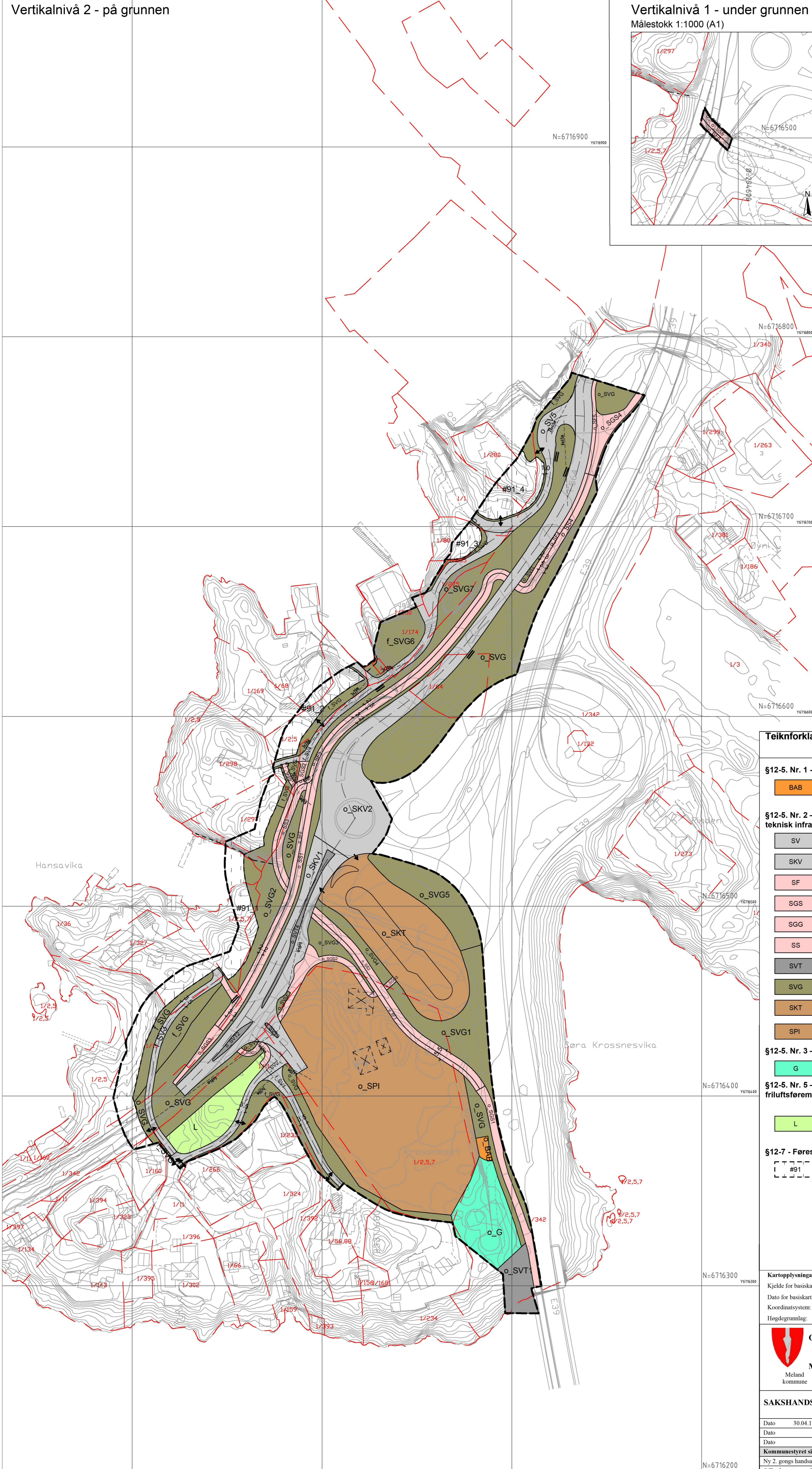
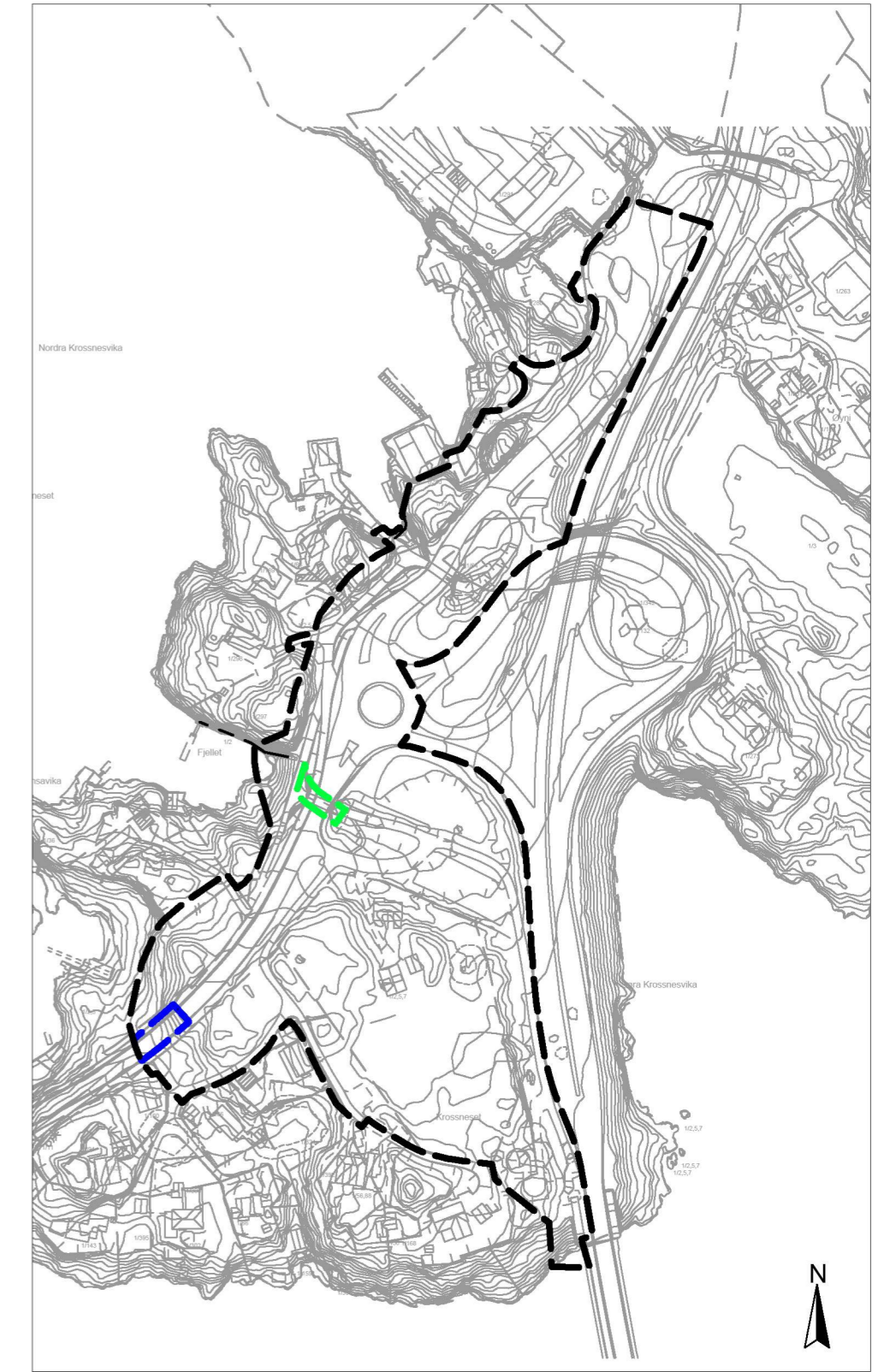
Målestokk 1:1000 (A1)



Oversikt over vertikalnivå

Målestokk 1:3000 (A1)

- Vertikalnivå 1 (under grunnen)
- Vertikalnivå 2 (på grunnen)
- Vertikalnivå 3 (over grunnen)



Teiknforklaring

§12-5. Nr. 1 - Bygninger og anlegg

- BAB Andre typer bygninger og anlegg (1500)

§12-5. Nr. 2 - Samferdselsanlegg og teknisk infrastruktur

- SV Veg (2010)
- SKV Køyveg (2011)
- SF Fortau (2012)
- SGS Gang-/sykkelveg (2015)
- SGG Gangveg/gangareal (2016)
- SS Sykkelveg/-felt (2017)
- SVT Annan veggrunn - teknisk anlegg (2018)
- SVG Annan veggrunn - grøntareal (2019)
- SKT Kollektivterminal (2072)
- SPI Pendlar- / innfartsparkering (2074)

§12-5. Nr. 3 - Grøntstruktur

- G Grøntstruktur (3001)

§12-5. Nr. 5 - Landbruks-, natur- og friluftsføremål og reindrift

- L LNFR (5100)

§12-7 - Føresegnområde

- #91 Mellombels anlegg- og riggområde

- RpFormålGrense
 - RpFøresegnGrense
 - Bygg som inngår i planen (1214)
 - Bygg ein foruset skal fjernast (1215)
 - Regulert senterlinje (1221)
 - Frisiktilinje (1222)
- Punktsymboler**
- Stenging av avkjørsel (1241)
 - Avkjørsel - både inn- og utkjøring (1242)
 - Avkjørsel - kun innkjøring (1243)
 - Avkjørsel - kun utkjøring (1244)
- §12-7. Nr. 14 - Reg. eigarform**
- Offentleg arealføremål
 - Felles arealføremål
- Illustrerende linje**
- Sti
 - Kollektivterminal

- BASISKART**
- Eiegdomsgrense
 - Eksisterande bygg
 - Godkjent tiltak

Kartopplysningar

Kjelde for basiskart: Statens vegvesen
 Dato for basiskart: 16.05.18
 Koordinatsystem: UTM zone 32 basert på EUREF89/WGS84
 Høgdegrunnlag: NN2000

Ekvidistans 1 m
 Kartmålestokk: 1:1000 (A1)

<p>Områderegulering</p> <p>Med tilhøyrande føresegner</p>		Arealplan-ID: 1256_Forslag	
		Forslagstillar: Statens vegvesen	
SAKSHANDSAMING ETTER PLAN- OG BYGNINGSLOVA			
Dato	30.04.19	Revisjon	
Dato		Revisjon	
Dato		Revisjon	
Kommunestyret sitt vedtak			
Ny 2. gongs handtering			
Offentleg ettersyn frå til			
2. gongs handtering			
Offentleg ettersyn frå 19.09.18 til 31.10.18			
1. gongs handtering			
Kunngjeving av oppstart a	16/3/5	22.04.16	
Oppstartsmøte.....			
PLANEN ER UTARBEIDD AV:		TEGNER	DATO
			01.06.18
Det stadfestas at planen er i samsvar med kommunestyret sitt vedtak			