

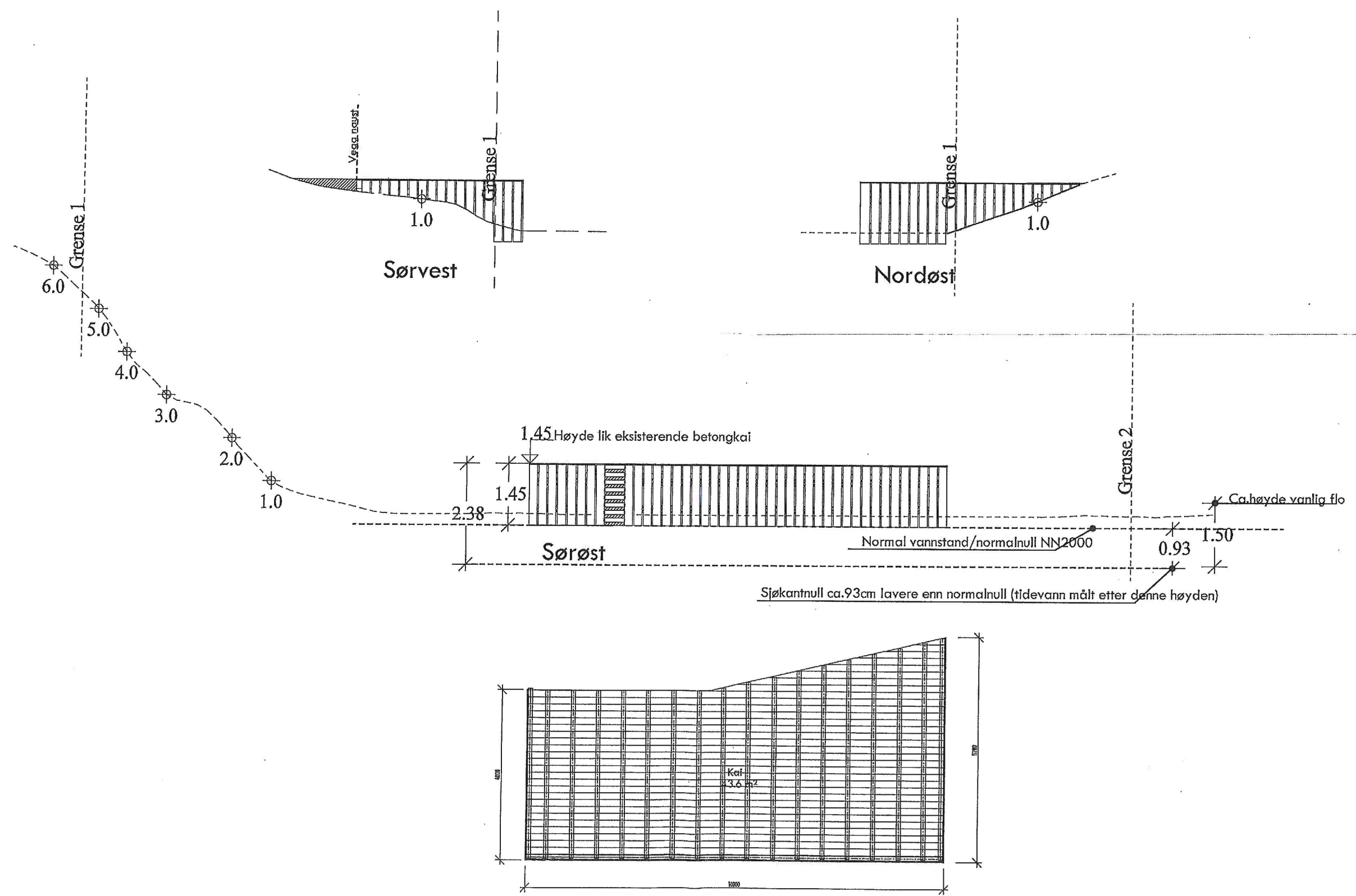
Tegnforklaring

	Bygninger generelt
	Vegkant (og vegflate)
	Bebyggelse og anlegg (PBL § 12-5, nr. 1)
	Boligbebyggelse - fritliggende småhusbebyggelse
	Landbruks-, natur- og friluftstornål szml reindrift (PBL § 12-5, nr. 6)
	Landbruksformål
	Angitt honsyn
	Bruk og vern av sjø og vassdrag med tilhørende standardene (PBL § 12-5, nr. 6)
	Naturområde i sjø og vassdrag
	Ansnet gjerde
	Byggetlinje (påbuddt plassering i)
	Forsenkingskurve
	Frittstående mur
	Haydekurve
	Kystkontur
	Loddrett fordelingens mur
	Tellegrensse

Nina K Helle og Paal M Knudsen

Flatøyvegen 95
5918 Frekhaug

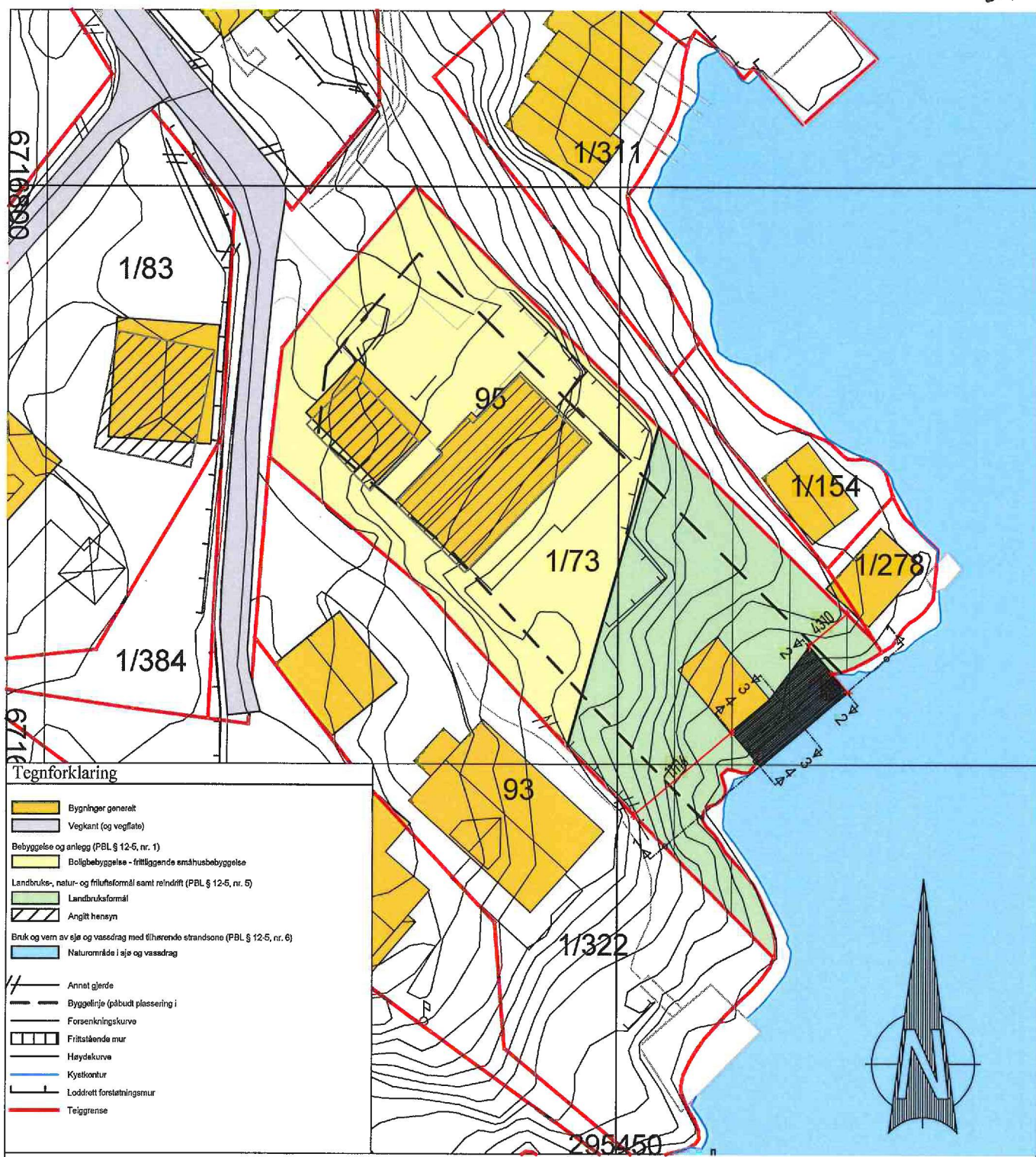
Dato 13.02.2019	Konstr./tegnet	Godkjent	Målestokk 1:500	
<p>Situasjonskart Gnr.1, bnr.73 Meland kommune</p>				
Henvisning:		Beregning:		Anleggning av kai



Rev 01 21.02.19 stige mot sørøst

Anleggjing av kai

	Tiltakshaver:	Nina K Helle og Paal M Knudsen	Dato:	12.02.2019	
	Byggeplass:	Flatøyvegen 95	Tegn:	May-Linn	
	Kommune:	5918 Frekhaug	Prosjekt nr.:	19-008	
	Gnr.:	1	Bnr.:	73	Mål: 1 : 100
	© Tegningen er beskyttet i.h.t. lov om opphavsrett. Plan og oppriss			Tegn.nr.:	501



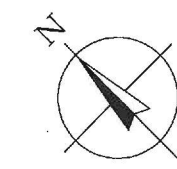
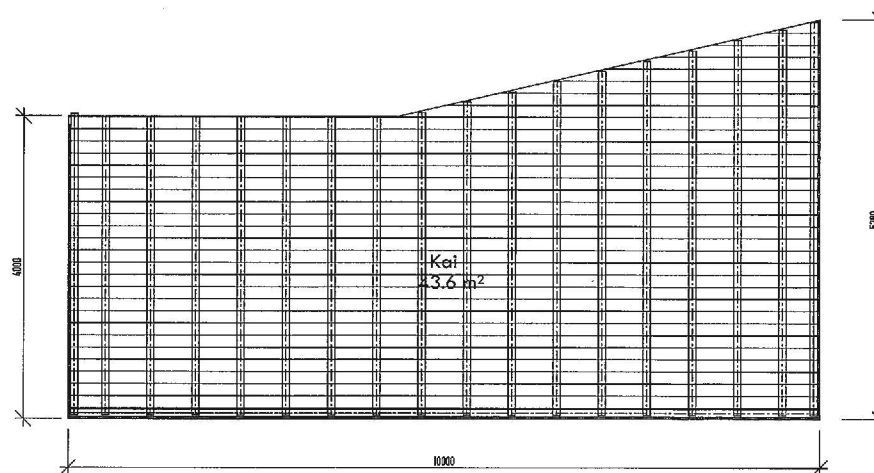
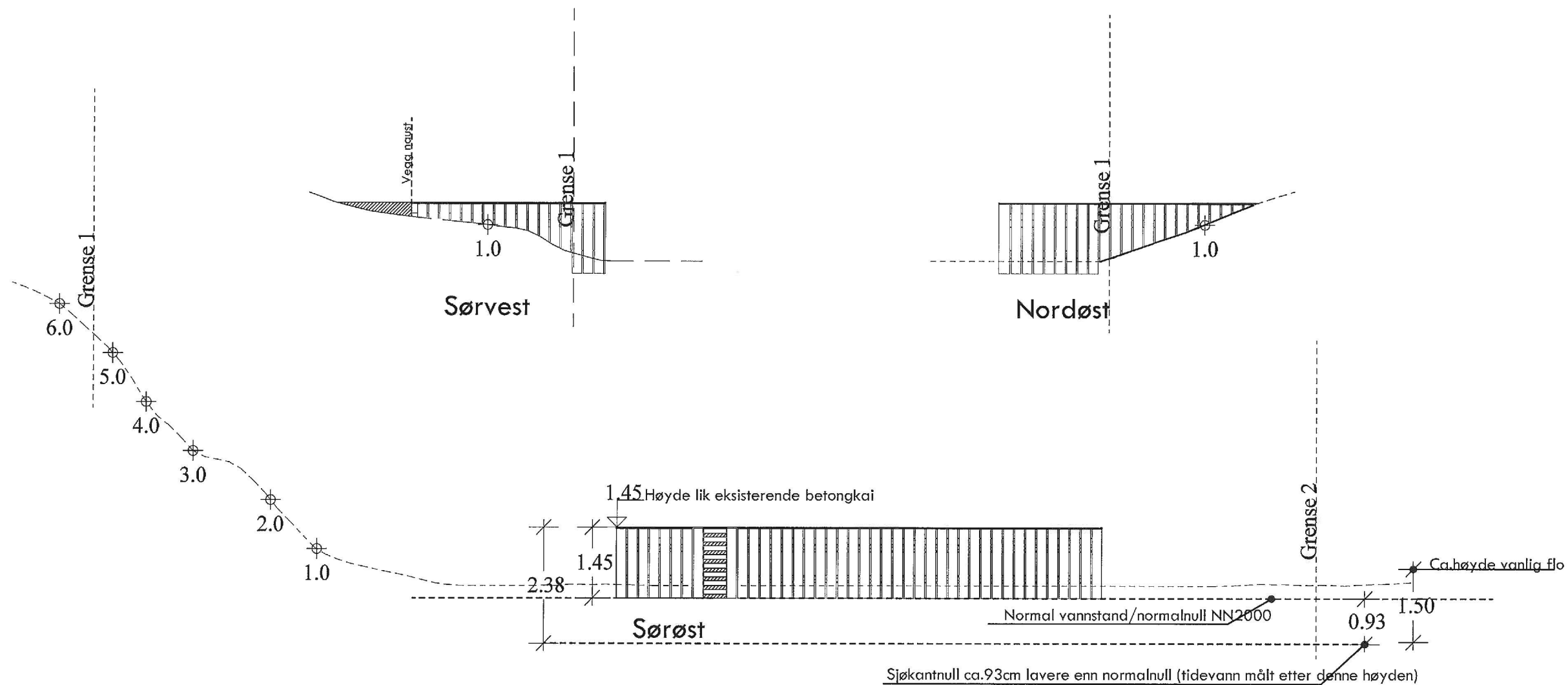
Tegnforklaring

	Bygninger generelt
	Vegkant (og vegflate)
Bebygelse og anlegg (PBL § 12-5, nr. 1)	
	Boligbebyggelse - fritliggende småhusbebyggelse
Landbruks-, natur- og friluftsmål samt reindrift (PBL § 12-5, nr. 5)	
	Landbruksformål
	Angitt hensyn
Bruk og vern av sjø og vassdrag med tilhørende strandsone (PBL § 12-5, nr. 6)	
	Naturområde i sjø og vassdrag
	Annet gjerde
	Byggelinje (påbudt plassering i)
	Forsenkingskurve
	Frittstående mur
	Høydekurve
	Kystkontur
	Loddrett forettingsmur
	Teiggrænse

Nina K Helle og Paal M Knudsen

Flatøyvegen 95
5918 Frekhaug

Dato 13.02.2019	Konstr./tegnet	Godkjent	Målestokk 1:500	
<p>Situasjonskart Gnr.1, bnr.73 Meland kommune</p>				
Henvising:		Beregning:		Anleggning av kai



Rev 01 21.02.19 stige mot sørøst
 Anlegging av kai

	Tiltakshaver:	Nina K Helle og Paal M Knudsen	
	Byggeplass:	Flatøyvegen 95	
	Kommune:	5918 Frekhaug	
	Gnr:	Bnr:	Mål:
	1	73	1 : 100
Avvik på detaljer, fra tegning til virkelighet kan forekomme. © Tegningen er beskyttet i.h.t. lov om opphavsrett.			Plan og oppriss
			DATA DESIGN SYSTEM AREALDESIGN.COM/AS Dato: 12.02.2019 Tegner: May-Linn Prosjekt nr.: 19-008 Tegnr.: 501 Flatøyvegen 95



