

SITUASJONSKART

Gnr/Bnr: 12-3
 Adresse: Røysetvegen
 Eigarsøkar: Wenche og Arne Pettersen

Kvalitet: FKB-B

Målestokk: 1:1000
 Dato: 25.02.2013

Gjeldande plan: Kommuneplan

Planformål: LNF






Vår referanse: PAS

Sign.



**MELAND
 KOMMUNE**



- | | | | |
|--|------------------------|---|------------|
|  | Gjerde |  | Bolighus |
|  | Usikker eigedomsgrense |  | Andre bygg |
|  | Målt eigedomsgrense | | |

**SITUASJONSPLAN**

 Tiltak



Underskrift Situasjonsplan

Dato