

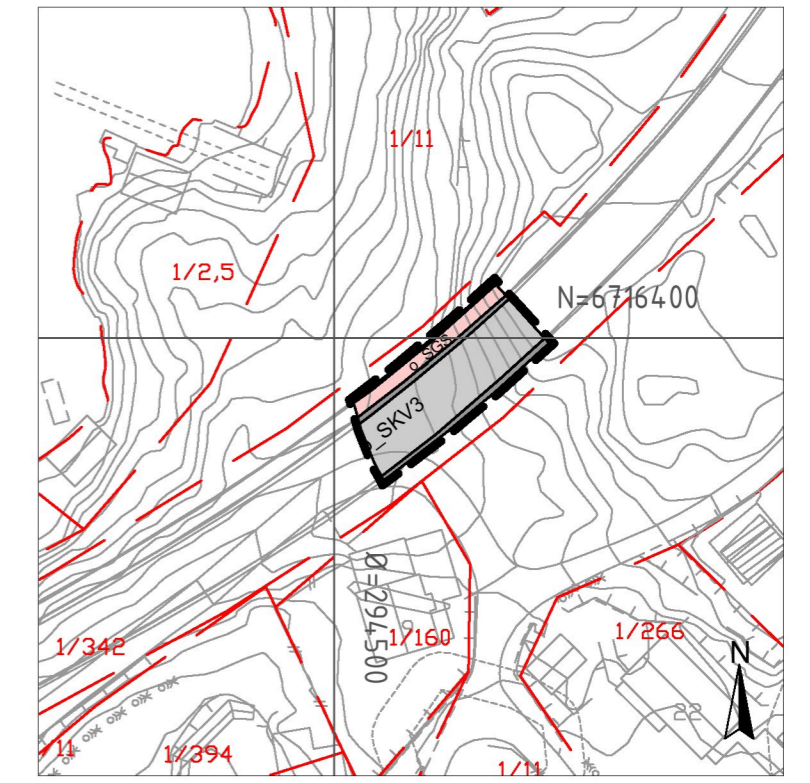
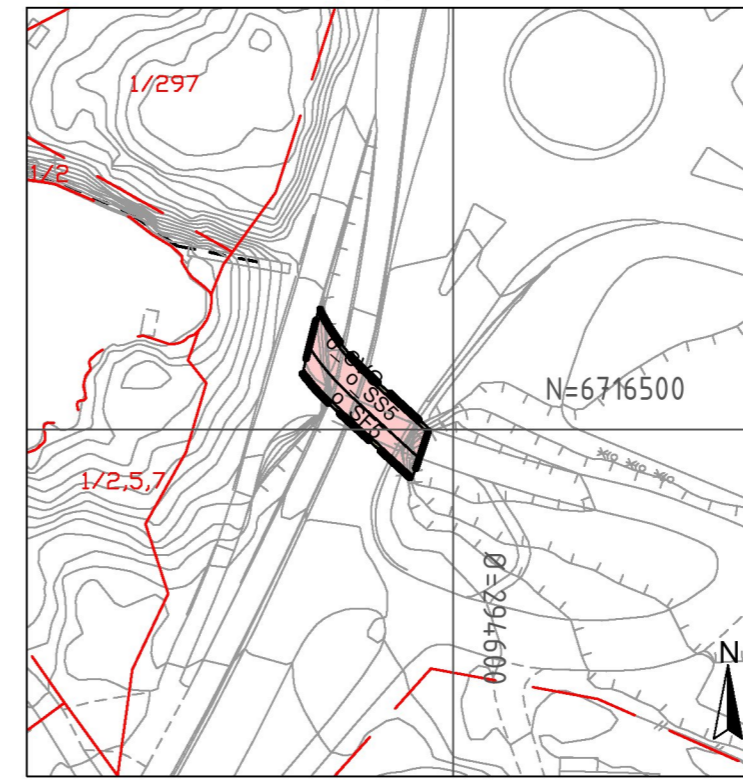
Vertikalnivå 2 - på grunnen

Vertikalnivå 1 - under grunnen

Vertikalnivå 3 - over grunnen

Målestokk 1:1000 (A1)

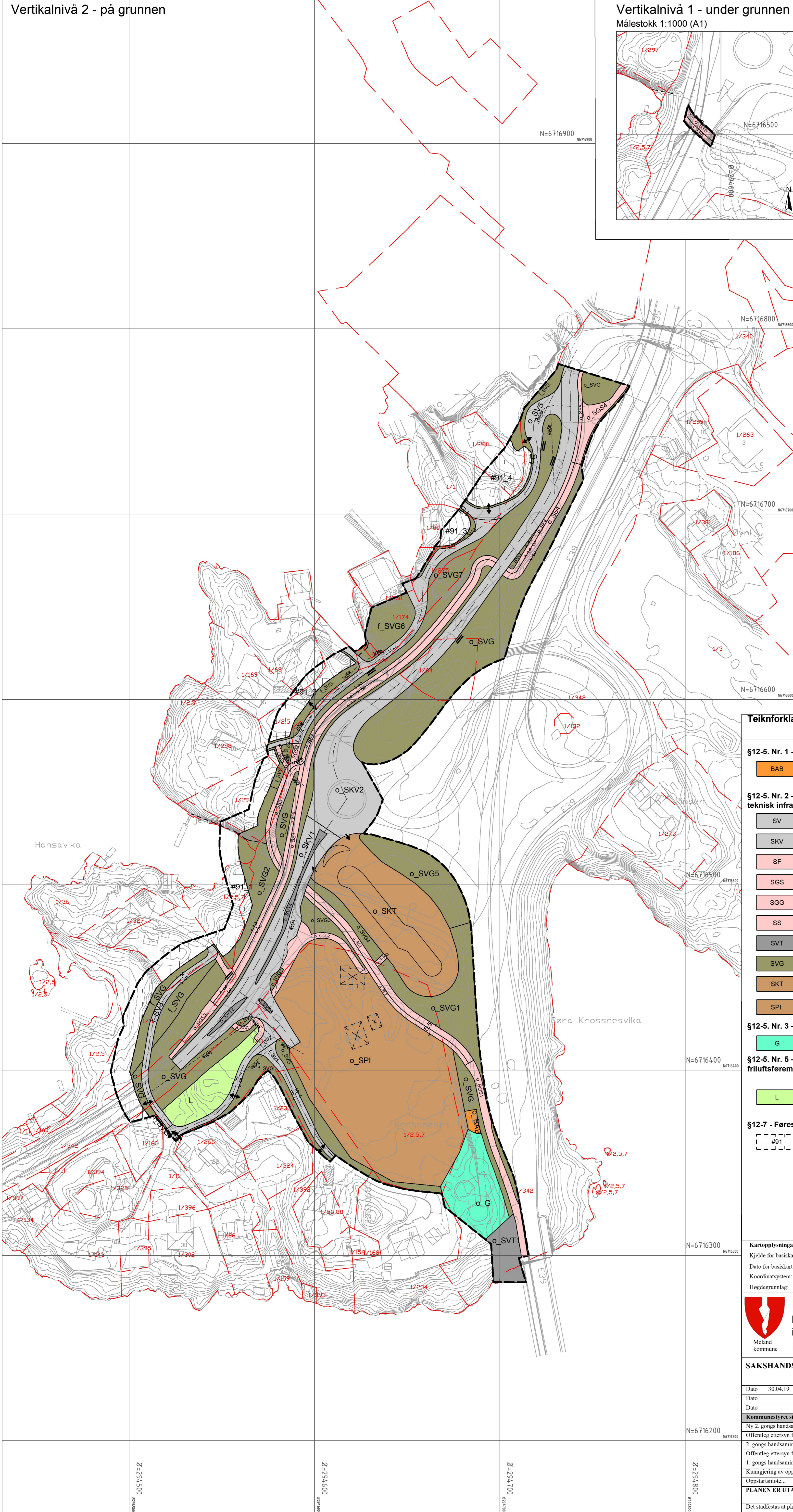
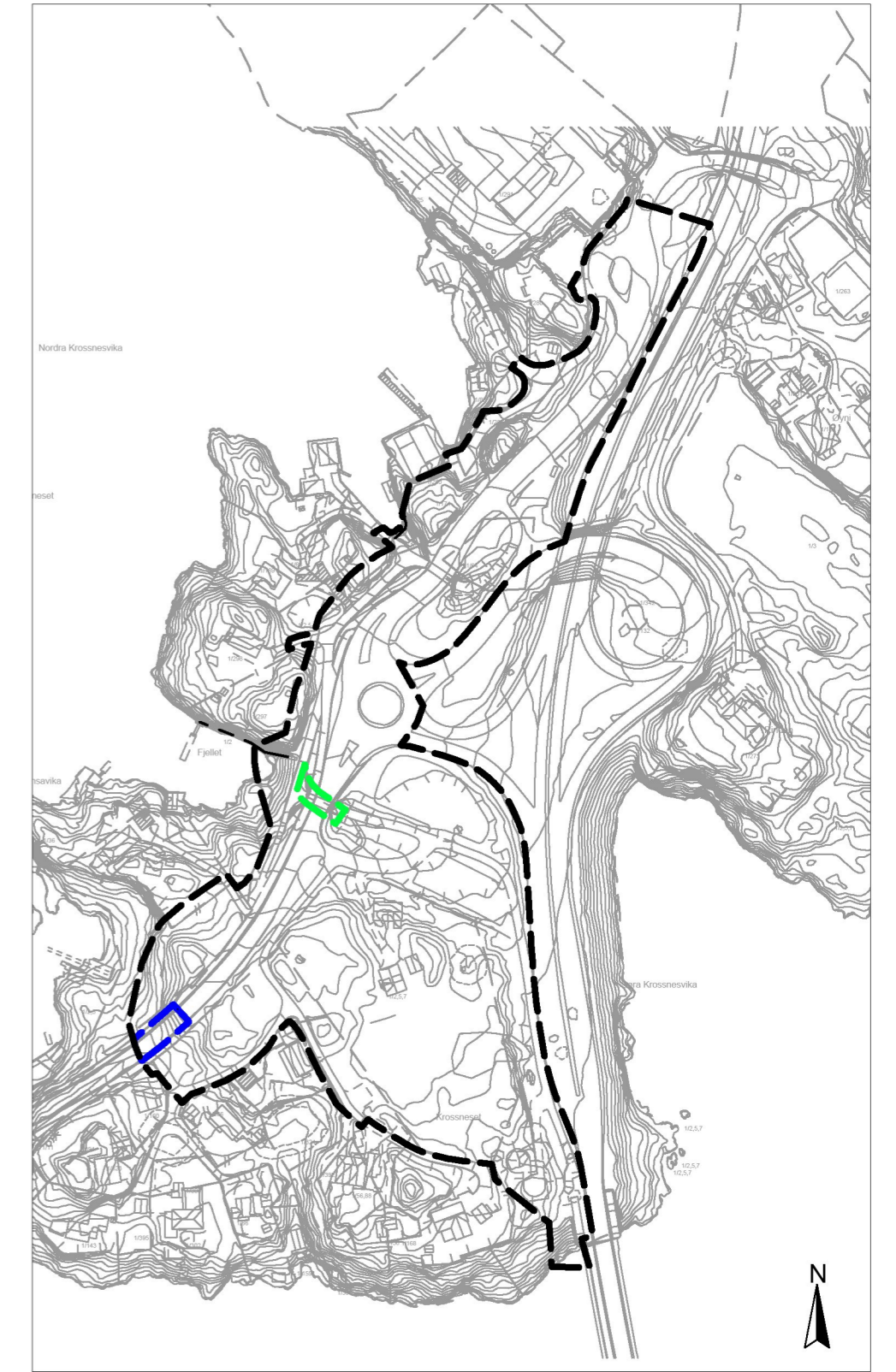
Målestokk 1:1000 (A1)



Oversikt over vertikalnivå

Målestokk 1:3000 (A1)

- Vertikalnivå 1 (under grunnen)
- Vertikalnivå 2 (på grunnen)
- Vertikalnivå 3 (over grunnen)



Teiknforklaring

§12-5. Nr. 1 - Bygninger og anlegg

BAB Andre typer bygninger og anlegg (1500)

§12-5. Nr. 2 – Samferdselsanlegg og teknisk infrastruktur

- SV** Veg (2010)
- SKV** Køyreveg (2011)
- SF** Fortau (2012)
- SGS** Gang-/sykkelveg (2015)
- SGG** Gangveg/gangareal (2016)
- SS** Sykkelveg/-felt (2017)
- SVT** Annan veggrunn – teknisk anlegg (2018)
- SVG** Annan veggrunn - grøntareal (2019)
- SKT** Kollektivterminal (2072)
- SPI** Pendlar- / innfartsparkering (2074)

§12-5. Nr. 3 – Grøntstruktur

G Grøntstruktur (3001)

§12-5. Nr. 5 – Landbruks-, natur- og friluftsføremål og reindrift

L LNFR (5100)

§12-7 - Føresegnområde

#91 Mellombels anlegg- og riggområde

- RpFormålGrense
- RpFøresegnGrense
- Bygg som inngår i planen (1214)
- Bygg ein foruset skal fjernast (1215)
- Regulert senterlinje (1221)
- Frisiktlinje (1222)

Punktsymboler

- Stenging av avkjørsel (1241)
- Avkjørsel - både inn- og utkjøring (1242)
- Avkjørsel - kun innkjøring (1243)
- Avkjørsel - kun utkjøring (1244)

§12-7. Nr. 14 – Reg. eigarform

- Offentleg arealføremål
- Felles arealføremål

Illustrerende linje

- Sti
- Kollektivterminal


BASISKART

- Eideidomsgrense
- Eksisterande bygg
- Godkjent tiltak

Kartopplysningar

Kjelde for basiskart: Statens vegvesen
 Dato for basiskart: 16.05.18
 Koordinatsystem: UTM zone 32 basert på EUREF89/WGS84
 Høgdegrunnlag: NN2000

Ekvidistans 1 m
 Kartmålestokk: 1:1000 (A1)
 0 12,5 25 37,5 50 m



Detaljregulering
Kollektivknutepunkt og innfartsparkering Flatøy
 Med tilhøyrande føresegnar

Arealplan-ID:
1256_20160002
 Forslagstillar:
Statens vegvesen

SAKSHANDSAMING ETTER PLAN- OG BYGNINGSLOVA

SAKS-NR	DATO	SIGN

Kommunestyret sitt vedtak

Ny 2. gongs handsaming
 Offentleg ettersyn frå til

2. gongs handsaming
 Offentleg ettersyn frå 19.09.18 til 31.10.18

1. gongs handsaming
 Kunningjing av oppstart av planarbeid 04.09.18

Oppstartsmøte... 16.355 22.04.16

PLANEN ER UTARBEIDD AV: SWECO PLANKONSULENT
 TEGNAR DATO SIGN
 01.06.18

Det stadfestas at planen er i samsvar med kommunestyret sitt vedtak