

**For matrikkelenhet:**

Kommune: 1256 - MELAND
Gårdsnummer: 27
Bruksnummer: 34

Utskriftsdato/klokkeslett: 16.08.2019 kl. 11:28
Produsert av: Per Atle Sæle - 1256 Meland
Attestert av: Meland kommune

Orientering om matrikkelbrev

Matrikkelbrevet er hjemlet i «Lov om eigedomsregistrering» (matrikkelova) av 17. juni 2005. Etter definisjonen i matrikkelovens § 3 d) er matrikkelbrevet en attestert utskrift av matrikkelen som viser alle registrerte opplysninger om en matrikkelenhet ved oppgitt dato.

Om fullstendighet og nøyaktighet i matrikkelbrevet

Matrikkelen ble etablert ved konvertering av data fra tidligere registre. Det kan variere hvor gode disse dataene er med hensyn på fullstendighet og nøyaktighet. I enkelte tilfeller kan grensepunkt og grenselinjer mangle helt eller delvis eller være feil registrert. Det kan også være feil og mangler ved registrert bygnings- og adresseinformasjon. Fullstendighet og stedfestingsnøyaktighet er generelt bedre innenfor enn utenfor tettbygd strøk. Vær oppmerksom på at for mange matrikkelenheter og bygg hefter usikkerhet ved arealet som oppgis.

For utfyllende informasjon: www.kartverket.no/matrikkelbrev

Matrikkelenhet

Matrikkelenhetstype: Grunneiendom
Bruksnavn: SOLLID II
Etableringsdato: 14.04.1943
Skyld: 0,01
Er tinglyst: Ja
Har festegrunner: Nei
Er seksjonert: Nei

Arealrapport

Tekst	Areal (m2)	Kommentar
Beregna areal for 27 / 34	1 183,9	Usikkert areal

Eierforhold

Tinglyste eierforhold

Rolle	Status	Føds.d./org.nr	Navn	Bruksenhet	Adresse	Andel
Hjemmelshaver		191065	SAGSTAD BENTE M OLIVERSEN		DRAGENESET 43 5919 FREKHAUG	1 / 2
Hjemmelshaver		100765	SAGSTAD STEIN-OLAV		DRAGENESET 43 5919 FREKHAUG	1 / 2

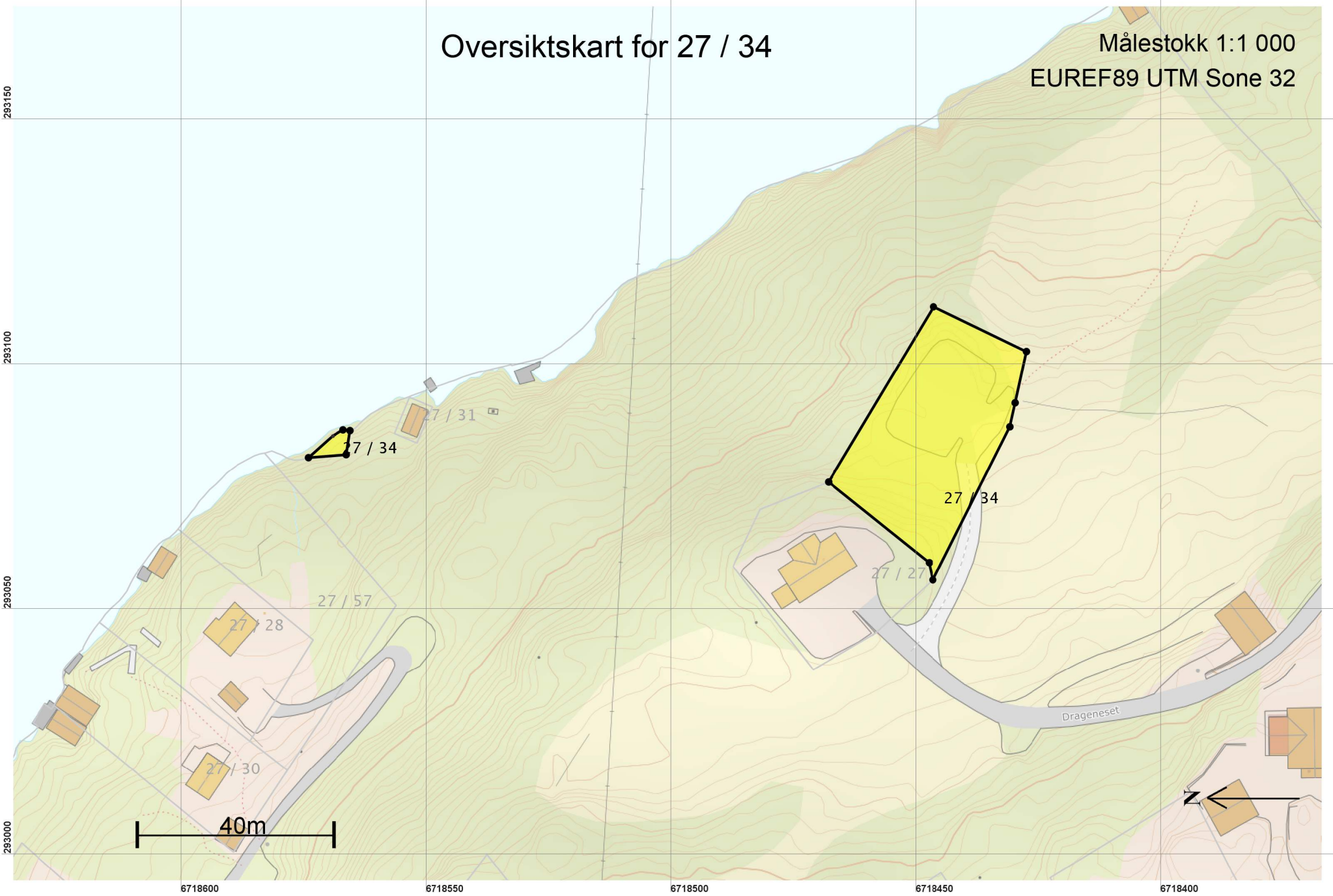
Forretninger

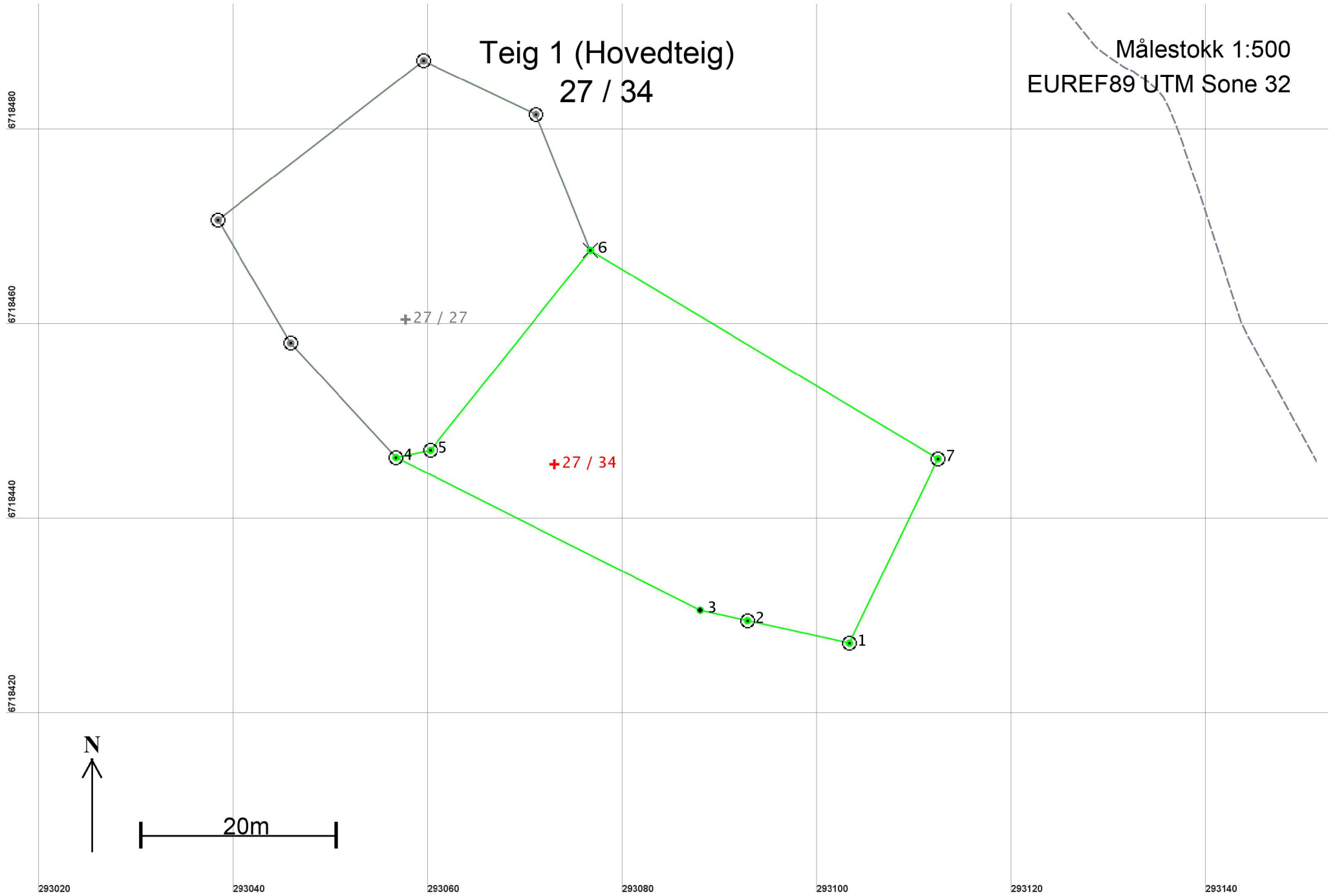
Forretningstype	Årsak til feilretting	Tinglysingsstatus	Tinglysingsstatusdato	Forretningsdato	Matrikkelføringsdato	Signatur
Oppmålingsforretning/grensejustering				12.06.2019	16.08.2019	perasale
				Rolle	Matrikkelenhet	Arealendring
				Avgiver	1256 - 27/34	-17,2
				Mottaker	1256 - 27/2	17,2
Oppmålingsforretning/grensejustering				12.06.2019	16.08.2019	perasale
				Rolle	Matrikkelenhet	Arealendring
				Avgiver	1256 - 27/34	-30,4
				Mottaker	1256 - 27/27	30,3
Oppmålingsforretning				12.06.2019	25.06.2019	perasale
Oppmålingsforretning				05.06.2015	08.06.2015	perasale

Forretningstype	Årsak til feilretting	Tinglysingsstatus	Tinglysingsstatusdato	Forretningsdato	Matrikkelføringsdato	Signatur
Oppmålingsforretning			05.06.2015	08.06.2015		perasale
Skylddeling			14.04.1943			
			Rolle	Matrikkelenhet	Arealendring	
			Avgiver	1256 - 27/2		0
			Mottaker	1256 - 27/34		0

Oversiktskart for 27 / 34

Målestokk 1:1 000
EUREF89 UTM Sone 32





Areal og koordinater

Areal: 1 159,2

Arealmerknad:

Representasjonspunkt: Koordinatsystem: EUREF89 UTM Sone 32

Nord: 6718446

Øst: 293073

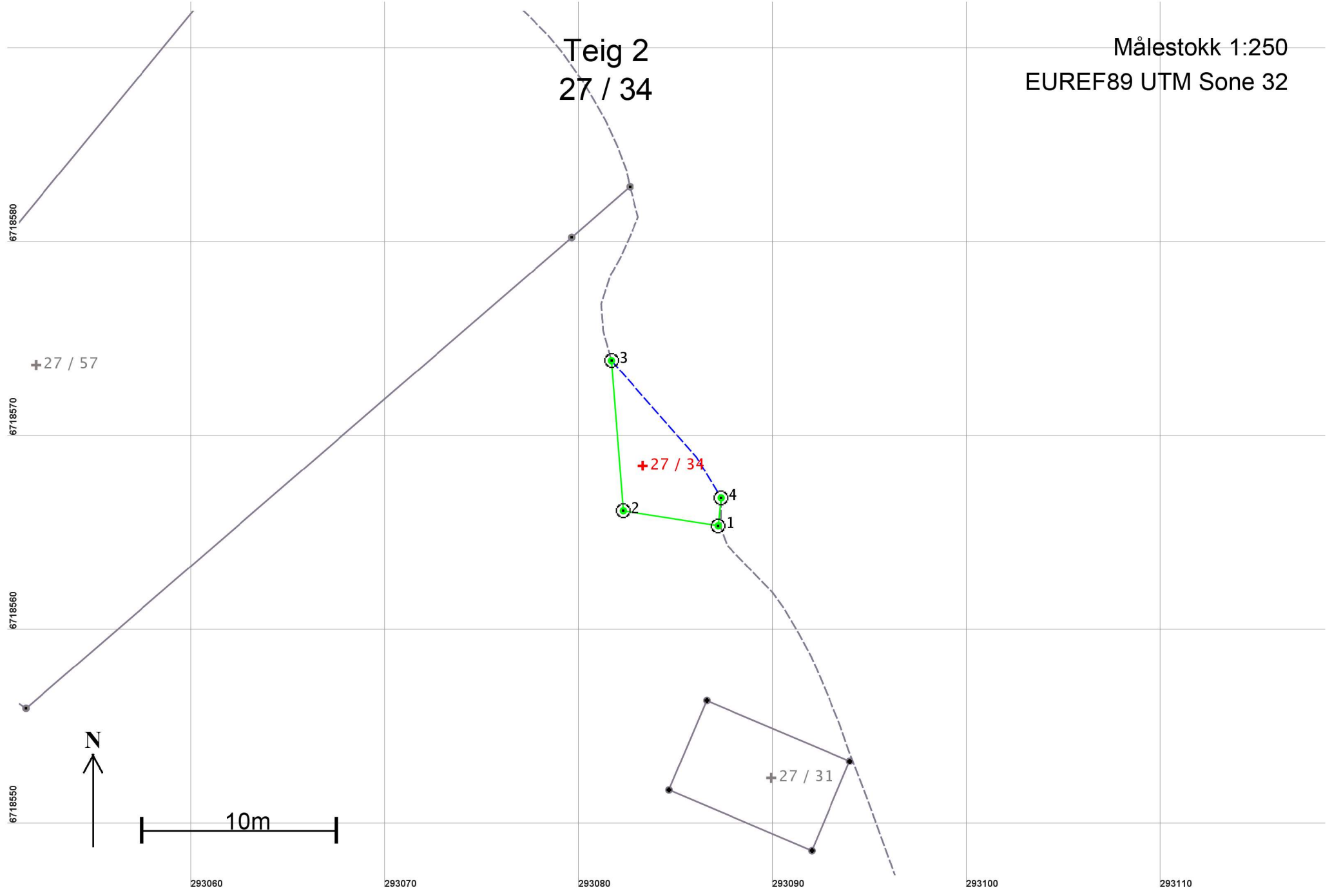
Grensepunkt / Grenselinje

Ytre avgrensing

Løpenr	Nord	Øst	Grensemerke nedsatt i / Lengde	Grensepunkttype / Hjelpelinjetype	Målemetode	Nøyaktighet	Radius
1	6718427,62	293103,31	Fjell 10,72	Offentlig godkjent grensemerke Ikke hjelpelinje	96 GPS kinematisk (Real time kinematic)	10	
2	6718429,92	293092,84	Jordfast stein 5,00	Offentlig godkjent grensemerke Ikke hjelpelinje	96 GPS kinematisk (Real time kinematic)	10	
3	6718430,99	293087,96	Ikke spesifisert 34,97	Umerket Ikke hjelpelinje	69 Beregnet	10	
4	6718446,68	293056,71	Fjell 3,63	Offentlig godkjent grensemerke Ikke hjelpelinje	96 GPS kinematisk (Real time kinematic)	10	
5	6718447,42	293060,26	Fjell 26,30	Offentlig godkjent grensemerke Ikke hjelpelinje	96 GPS kinematisk (Real time kinematic)	10	
6	6718467,96	293076,68	Fjell 41,65	Kors Ikke hjelpelinje	96 GPS kinematisk (Real time kinematic)	10	
7	6718446,56	293112,41	Fjell 21,01	Offentlig godkjent grensemerke Ikke hjelpelinje	96 GPS kinematisk (Real time kinematic)	10	

Teig 2
27 / 34

Målestokk 1:250
EUREF89 UTM Sone 32



Areal og koordinater

Areal: 24,7

Arealmerknad: Hjelpelinje vannkant

Representasjonspunkt: Koordinatsystem: EUREF89 UTM Sone 32

Nord: 6718569

Øst: 293083

Grensepunkt / Grenselinje

Ytre avgrensing

Løpenr	Nord	Øst	Grensemerke nedsatt i / Lengde	Grensepunkttype / Hjelpelinjetype	Målemetode	Nøyaktighet	Radius
1	6718565,55	293087,18	4,95	Fjell Offentlig godkjent grensemerke Ikke hjelpelinje	11 Terrengmålt: Totalstasjon	10	
2	6718566,32	293082,29	7,76	Fjell Offentlig godkjent grensemerke Ikke hjelpelinje	11 Terrengmålt: Totalstasjon	10	
3	6718574,06	293081,68	9,09	Fjell Offentlig godkjent grensemerke Vannkant	11 Terrengmålt: Totalstasjon	10 90	
4	6718566,98	293087,33	1,44	Fjell Offentlig godkjent grensemerke Ikke hjelpelinje	11 Terrengmålt: Totalstasjon	10	