

MUA: 461.4 m<sup>2</sup>  
 BYA: 228.1 m<sup>2</sup>  
 BRA Hovedetg: 156.0 m<sup>2</sup>  
 BRA Sokkel: 155.3 m<sup>2</sup>

Alf Ove & Elin Andersen  
 Heiane 35

Situasjonsplan  
 Tegning nr - rev .nr  
**AP130**

Målestokk 1 : 500  
 Dato 24.01.17  
 Tegnet SR  
 Kontr

**NORCAD**  
 Arkitekt- og tegnetjenester  
 Tlf: 90096410 post@norcad.no  
Denne tegning er beskyttet iht lov om opphavsrett. Må ikke benyttes eller kopieres uten tillatelse fra Norcad AS

# SITUASJONSKART

Gnr/Bnr: 27/166  
Adresse: Heiane 35A, B  
Eigar/søkar: Elin og Alf Ove Andersen

Kvalitet : FKB-B

Gjeldande plan : Reguleringsplan  
Planformål : Bustad

Vår referanse: PAS






Sign. ....

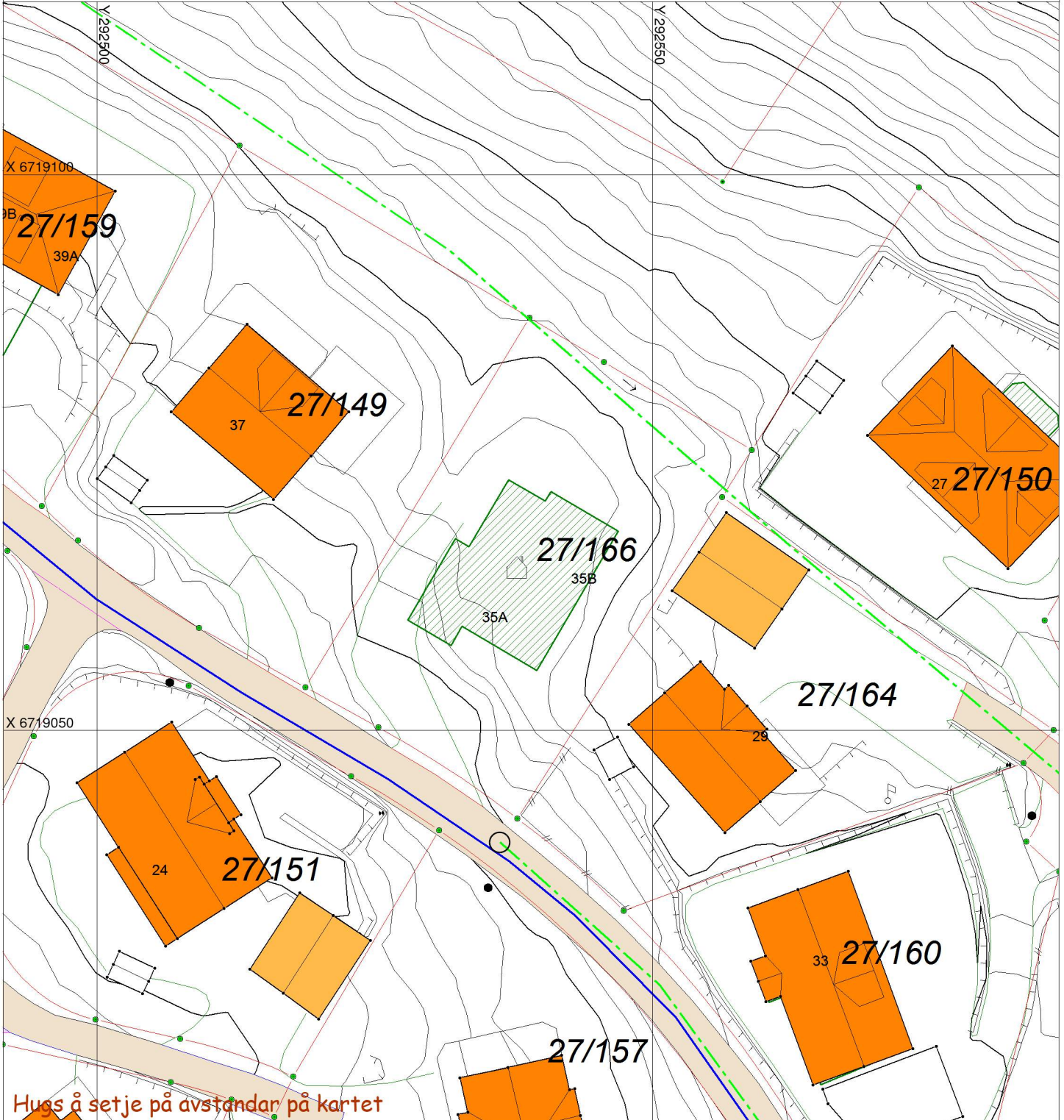


MELAND  
KOMMUNE



Målestokk: 1:500  
Dato: 21.08.2019

-  Gjerde
-  Usikker eigedomsgrense
-  Målt eigedomsgrense
-  Bolighus
-  Andre bygg



## SITUASJONSPLAN

 Tiltak

Underskrift Situasjonsplan

Dato



### SITUASJONSKART

Gnr/Bnr: Gnr 27 Bnr 166  
 Adresse:  
 Eigar/søkar: Alf Ove og Elin Dybvik Andresen

Kvalitet: FKB-B

Målestokk: 1:500  
 Dato: 27.08.2019



MELAND  
KOMMUNE

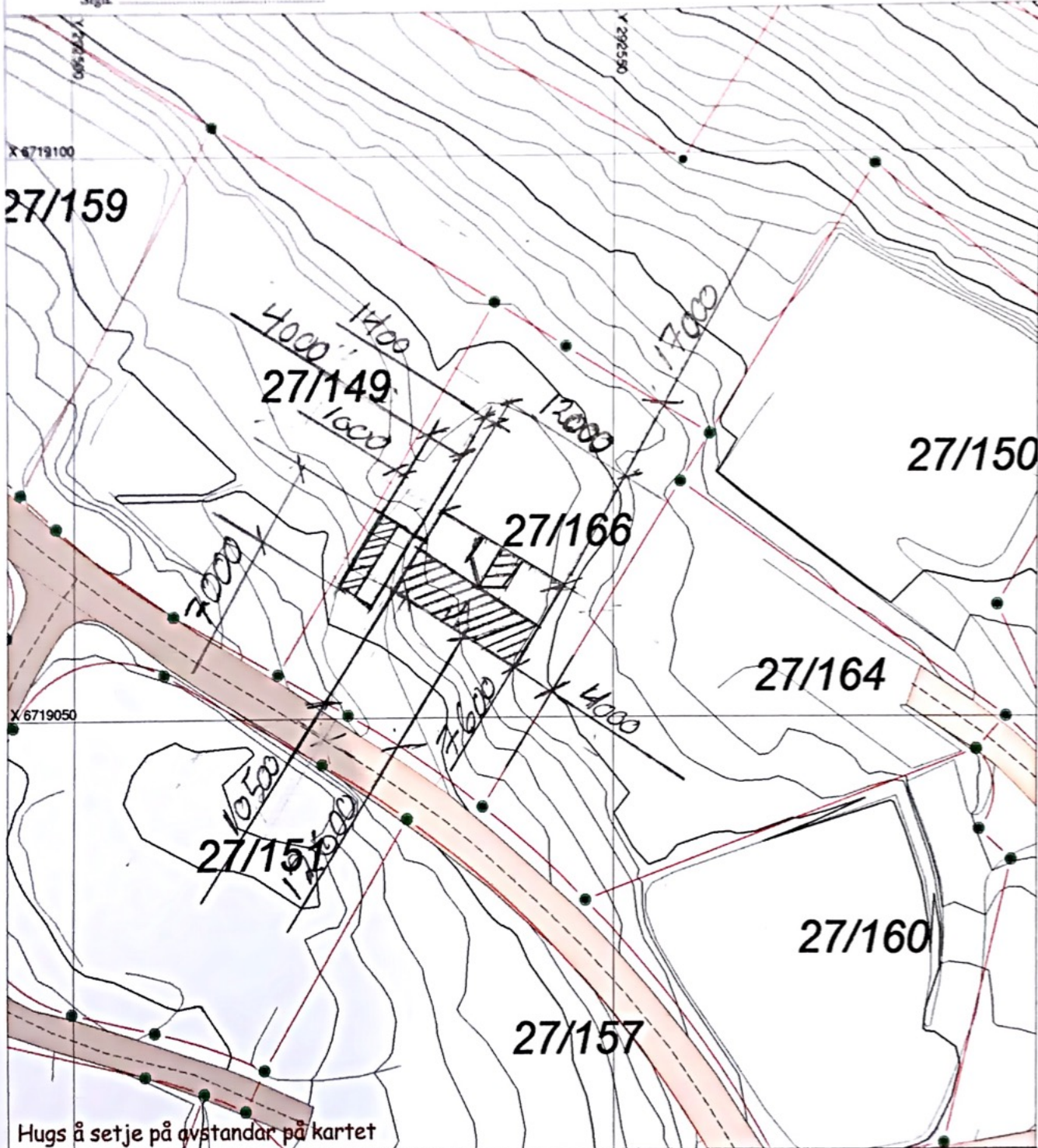


Gjeldande plan: Reguleringsplan  
 Planformål: Bustad  
 Vår referanse: HOK

— Gjerde  
 - - - Usikker eigedomsgrense  
 - - - Målt eigedomsgrense

 Bolighus  
 Andre bygg

Sign.



Hugs å setje på avstandar på kartet

### SITUASJONSPLAN

 Tiltak

Underskrift Situasjonsplan

Dato