

SITUASJONSKART

Gar./Blar: 39/2, 39/47
Adresse: Rune E. Gaurstau/Rut og Åge Dale
Eigent/søker: Rune E. Gaurstau/Rut og Åge Dale

Kvalitet: FKB-B

Målestokk: 1:500
Dato: 25.09.2019



MELAND
KOMMUNE





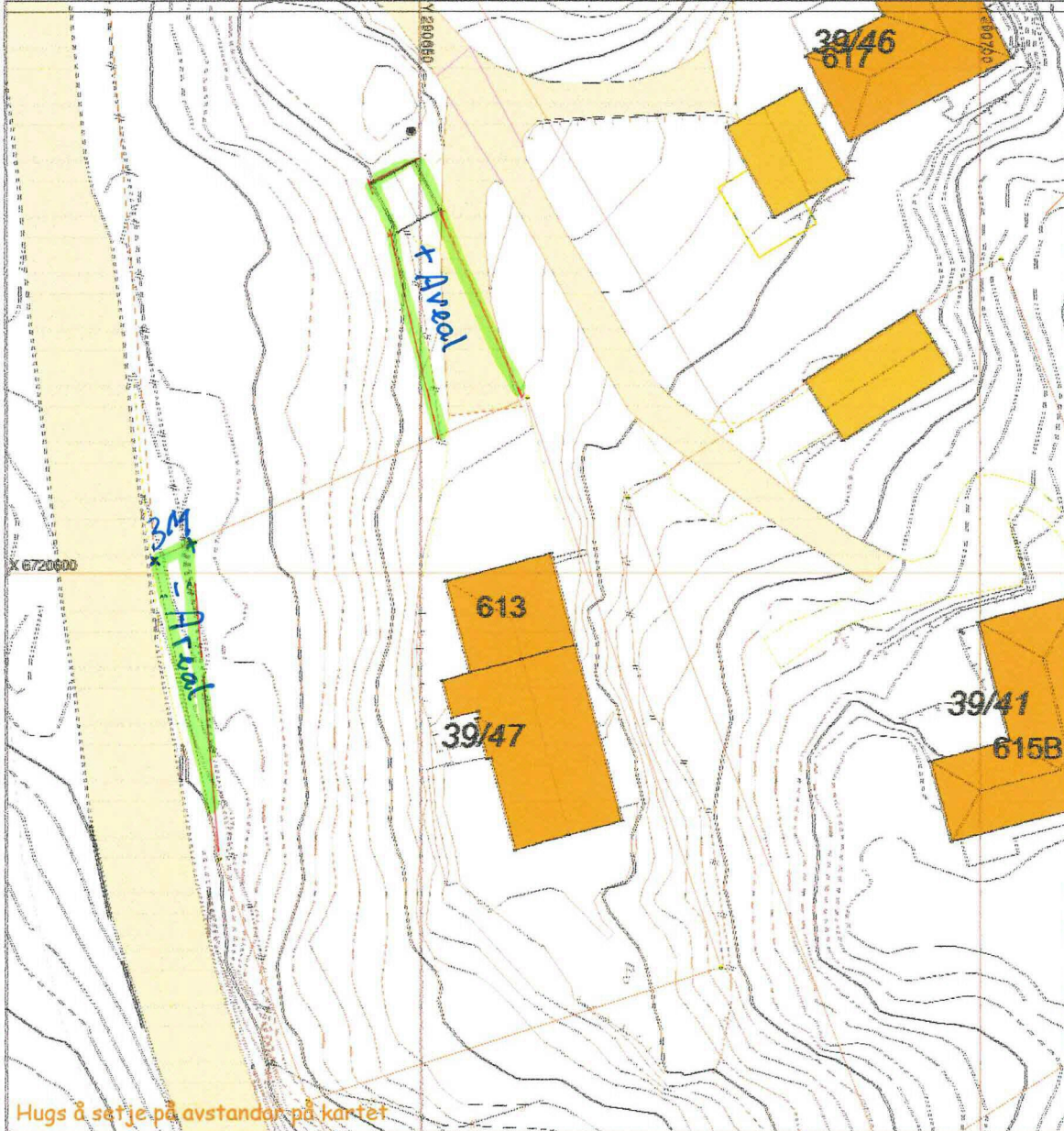
Gjeldende plan: Kommuneplan

Planformål: LNF

Vår referanse: PAS

Sign: *Åge Dale*

-  Gjerde
-  Usikker eiegdomsgrense
-  Målt eiegdomsgrense
-  Bolighus
-  Andre bygg



Hugs å setje på avstandar på kartet

SITUASJONSPLAN

 Tiltak

Underskrift Situasjonsplan _____ Dato _____