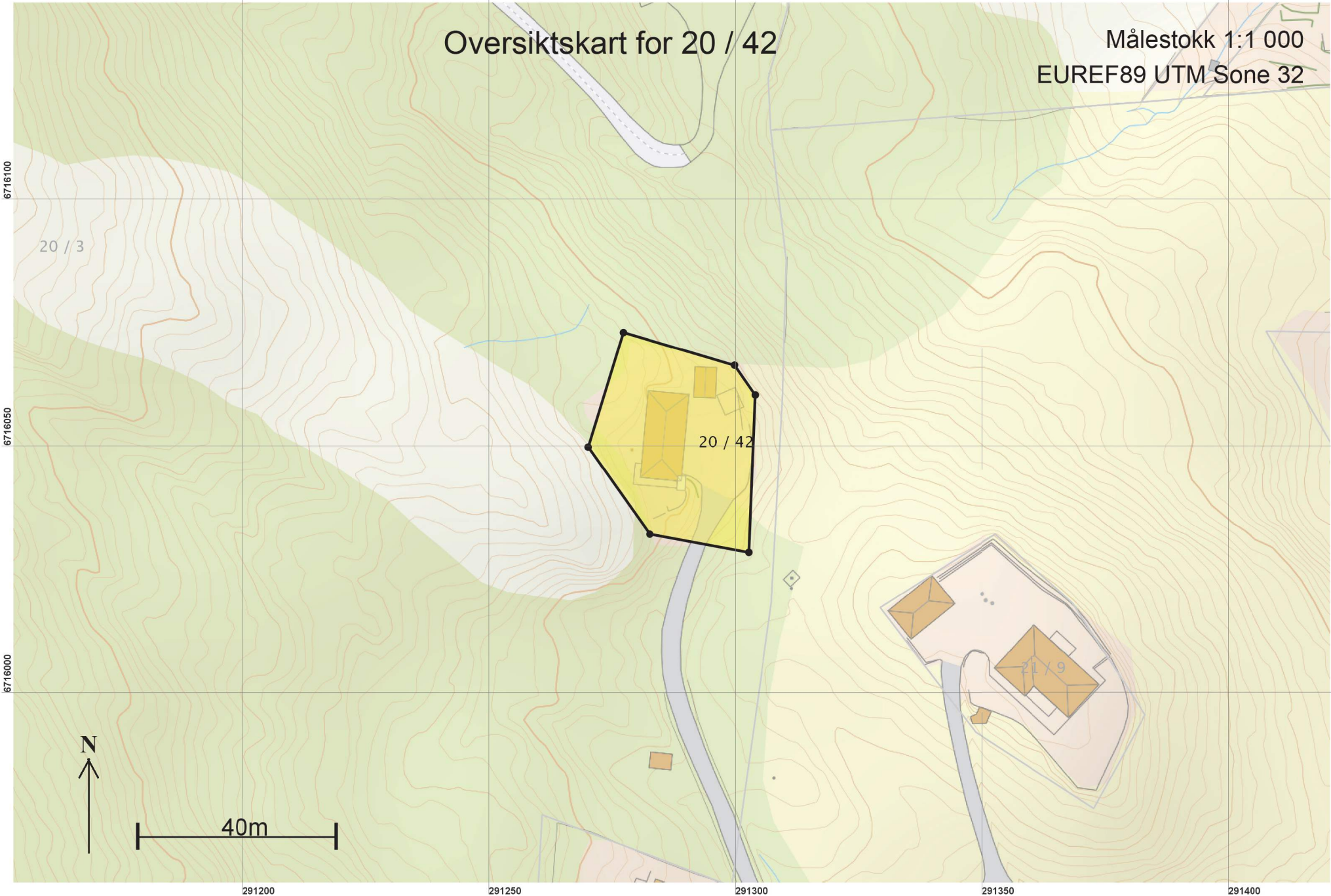


Oversiktskart for 20 / 42

Målestokk 1:1 000
EUREF89 UTM Sone 32



Teig 1 (Hovedteig) 20 / 42

Målestokk 1:500
EUREF89 UTM Sone 32

6716080

6716060

6716040

6716020

291240


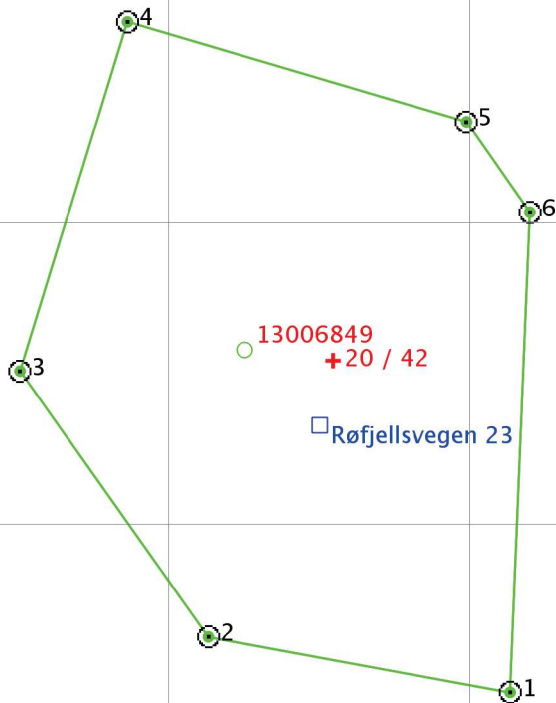
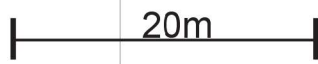
291260

291280

291300

291320

291340



Areal og koordinater

Areal: 1 094,2

Arealmerknad:

Representasjonspunkt: Koordinatsystem: EUREF89 UTM Sone 32

Nord: 6716051

Øst: 291291

Grensepunkt / Grenselinje

Ytre avgrensing

Løpenr	Nord	Øst	Grensemerke nedsatt i / Lengde	Grensepunkttype / Hjelpelinjetype	Målemetode	Nøyaktighet	Radius
1	6716029,29	291302,63	20,37	Fjell Offentlig godkjent grensemerke Ikke hjelpelinje	96 GPS kinematisk (Real time kinematic)	10	
2	6716032,97	291282,60	21,61	Fjell Offentlig godkjent grensemerke Ikke hjelpelinje	96 GPS kinematisk (Real time kinematic)	10	
3	6716050,60	291270,10	24,26	Fjell Offentlig godkjent grensemerke Ikke hjelpelinje	96 GPS kinematisk (Real time kinematic)	10	
4	6716073,79	291277,23	23,47	Fjell Offentlig godkjent grensemerke Ikke hjelpelinje	96 GPS kinematisk (Real time kinematic)	10	
5	6716067,16	291299,74	7,34	Jordfast stein Offentlig godkjent grensemerke Ikke hjelpelinje	96 GPS kinematisk (Real time kinematic)	10	
6	6716061,14	291303,94	31,88	Jordfast stein Offentlig godkjent grensemerke Ikke hjelpelinje	96 GPS kinematisk (Real time kinematic)	10	