











## Eiendomsgrenser

- |   |                               |   |                    |
|---|-------------------------------|---|--------------------|
|  | Middels - høy nøyaktighet     |  | Vannkant           |
|  | Mindre nøyaktig               |  | Vegkant            |
|  | Lite nøyaktig                 |  | Fiktiv grenselinje |
|  | Skissenøyaktighet eller uviss |  | Teigdelelinje      |
|  | Omtvistet grense              |  | Punktfeste         |

