

SITUASJONSKART

Gnr/Bnr: Gbnr 9/2, 25

Adresse:

Eigar/søkar:

Kvalitet :

Målestokk: 1:3000

Dato: 08.12.2014

Gjeldande plan : Kommuneplan

Planformål : LNF






Vår referanse:

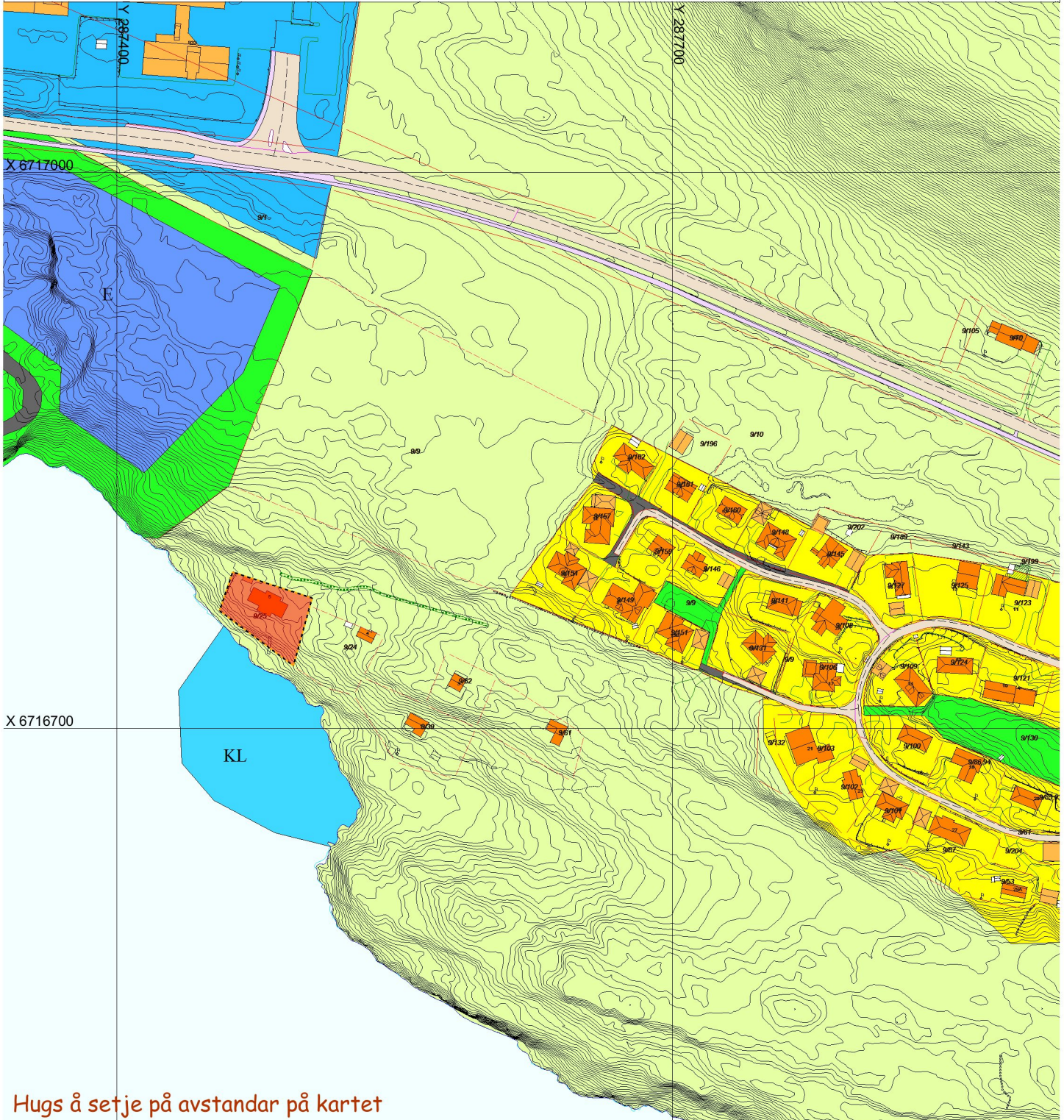
Sign.



MELAND
KOMMUNE



- | | | | |
|--|------------------------|---|------------|
|  | Gjerde |  | Bolighus |
|  | Usikker eigedomsgranse |  | Andre bygg |
|  | Målt eigedomsgranse | | |



Hugs å setje på avstandar på kartet

SITUASJONSPLAN

 Tiltak

Underskrift Situasjonsplan

Dato