

Vedlegg nr. G- 1	Side 1 av
---------------------	--------------



Søknad om ansvarsrett

etter plan- og bygningsloven

Søknaden gjelder							
Eiendom/ byggested	Gnr.	Bnr.	Festenr.	Seksjonsnr.	Bygningsnr.	Bolignr.	Kommune
	21 76				21166170		MELAND
	Adresse			Postnr.	Poststed		
	DALEMARKA 85			5918	FREKHAUG		

Foretak			
Foretak		Organisasjonsnr.	
ARKITEKT METTE KYED THORSON		987 788 682	
Adresse		Postnr.	Poststed
KVALLEN 16		5955	LINDÅS
Kontaktperson		Telefon	Mobiltelefon
METTE KYED THORSON			90148834
E-post			
MKTHO@ONLINE.NO			

Ansvarsområde						
Funksjon (SØK, PRO, UTF, kontroll)	Beskrivelse av ansvarsområdet	Tiltaks- klasse	Våre samsvarserklæringer/kontrollerklæringer vil foreligge ved: (sett X)			
			Søknad om ramme- tillatelse	Søknad om igangsettings- tillatelse/ ett-trinns søknad	Søknad om midlertidig brukstillatelse	Søknad om ferdigattest
SØK	Ansvarlig søker for arbeid frem til ferdigattest - samlet nødvendig dokumentasjon	1				X

Godkjenning av foretak	
Foreligger sentral godkjenning innenfor ansvarsområdene?	<input type="checkbox"/> Ja <input checked="" type="checkbox"/> Nei
Dekkes ansvarsområdet av sentral godkjenning	<input type="checkbox"/> Helt <input type="checkbox"/> Delvis <input checked="" type="checkbox"/> Nei
Hvis delvis, beskriv det som ikke dekkes (Er det behov for ytterligere plass, beskriv i eget vedlegg):	
	Vedlegg nr. G-
Hvis nei eller delvis, legg ved "Vedlegg til søknad om ansvarsrett der foretaket ikke har sentral godkjenning".	Vedlegg nr. G- 2

Erklæringer og underskrifter	
Foretaket er kjent med reglene om straff og sanksjoner i pbl kap 32 og at det kan medføre reaksjoner dersom det gis uriktige opplysninger.	
<input checked="" type="checkbox"/> Vi forplikter oss å stille med nødvendig kompetanse i tiltaket <input checked="" type="checkbox"/> Ansvarlig prosjekterende erklærer at prosjekteringen skal være planlagt, gjennomført og kvalitetssikret i henhold til pbl <input type="checkbox"/> Ansvarlig utførende erklærer at arbeidet ikke skal starte før det foreligger kvalitetssikret produksjonsunderlag for respektive del av utførelsen <input type="checkbox"/> Ansvarlig kontrollerende erklærer uavhengighet, jf. SAK10 § 14-1, og vil redegjøre for endringer som kan påvirke uavhengigheten	
Ansvarlig foretak	Ansvarlig søker for tiltaket
Foretak	Foretak
ARKITEKT M.K. THORSON	ARKITEKT M.K. THORSON
Dato	Dato
12.1.2015	12.1.2015
Underskrift	Underskrift
Mette K Thorson	Mette K Thorson
Gjentas med blokkbokstaver	Gjentas med blokkbokstaver

Kommunens saksnr.

Vedlegg nr.

G- 2



Vedlegg til søknad om ansvarsrett der foretaket ikke har sentral godkjenning

etter plan- og bygningsloven

Denne blanketten skal alltid vedlegges søknad om ansvarsrett når foretaket ikke har sentral godkjenning for hele eller deler av oppgaver det søkes om ansvarsrett for (ansvarsområde).

Foretak		
Foretakets navn	ARKITEKT METTE KYED THORSON	
E-post for foretaket	Telefon	Organisasjonsnr.
MKTHO@ONLINE.NO	90148834	987 788 682
Hjemmeside		

Tiltaket gjelder							
Eiendom/ byggested	Gnr.	Bnr.	Festenr.	Seksjonsnr.	Bygningsnr.	Bolignr.	Kommune
	Adresse	21	76			2166170	
	DALEMARKA 85			Postnr.	Poststed	5918 FREKHAUG	

Organisasjonsplan

Foretaket må dokumentere en plan som viser foretakets organisasjonsstruktur, herunder overordnet ansvars- og myndighetsfordeling, ressurser og kvalifikasjoner med hensyn til utdanning og praksis i foretaket.

- Foretaket har plan som viser organisasjonsstruktur, herunder ansvars- og myndighetsfordeling.
- Foretaket har følgende ressurser og kvalifikasjoner med hensyn til utdanning og praksis, jf. tabellen under.

Utdanningsnivå	Antall personer innen de enkelt kategoriene		
	0-3 års arbeidspraksis	4-7 års arbeidspraksis	≥ 8 års arbeidspraksis
Universitet/høgskole høyere grad			1 person (16 år)
Universitet/høgskole lavere grad			
Mesterbrev/fagskole			
Fagbrev/svennebrev			
Annen relevant kompetanse			

Ved økt relevant utdanning, eller særlig kvalifiserende praksis, kan kravene til praksislengde reduseres. Tilsvarende kan kravene til utdanning reduseres ved særlig kvalifiserende praksis eller ved praksis av lengre varighet enn det som ellers kreves.

Beskriv særlig relevant utdanning eller særlig kvalifiserende praksis

BYGNINGSKONSTRUKTØR FRA BYGGETEKNIISK HØYSKOLE
I KØBENHAVN 1993

SIVILARKITEKT FRA KUNSTAKADEMIETS ARKITEKT-
SKOLE I KØBENHAVN 1998

Kommunens saksnr.

Vedlegg
G 3

Side
av



Gjennomføringsplan

Versjonsnr. Dato Signatur, ansv. søker
12.1.2015 M.K. Thorsen

Eiendom/byggested Gnr. Bnr. Festenr. Seksj.nr. Bygn.nr. Kommune Adresse Postnr. Poststed
21 76 MELAND DALEMARKA 5918 FRELHAUG

Beskrivelse av fagområde, ansvarsområde, tiltaksklasse (i hhv. prosjektering, utførelse og uavhengig kontroll)			Foretakets navn og org.nr.	Kryss for planlagt samsvarserklæring / kontrollertklæring erstattes med dato når denne foreligger				Sett kryss når arbeidet innen ansvarsområdet er avsluttet					
Alle fagområder i tiltaket	Beskrivelse hentet fra søknad om ansvarsrett	Tiltaks-klasse		Søknad om rammetillatelse	Søknad om igangsetnings-tillatelse/ett-trinnsøknad	Søknad om midlertidig brukstillatelse	Søknad om ferdigattest						
(1)	(2)	(3)	(4)	(5)	(6)	(7)	(8)	(9)					
2007	SØK	Ansvarlig søker	1	Grauberg bygg og entreprenørforretu AS			* KONKURS (X)*	X					
	PRO	Prosjektering - alle fag	1						— —	X		X	
	KPR	Kontroll for p. - alle fag	1						— —	X		X	
	UTF	Utførsel - alle fag	1						— —			(X)*	
	KUT	Kontroll. for u. - alle fag	1						— —			(X)*	
2015:	SØK	Ansvarlig søker	1	Arhitekt M.K. Thorsen			X						
	UTF	Redeggerarbeid	1	Stendal VVS			X						
		Plassering av tiltak	1	Medaas oppmåling									

Kontrollplan for prosjektering

Vedlegg nr
E-164

Kommunens saksnr

Eiendom/byggested			
Adresse			
Dalemarka			
Postnr	Poststed		
5918	FREKHAUG		
Gnr	Bnr	Festentr	Seksj.nr
21	76		

Ansvarlig søker	
Ansvarlig søker bekrefter at kontrollplanen dekker alle aktuelle områder i henhold til plan- og bygningsloven med forskrifter for dette tiltaket	
Foretakets navn	
Granberg Bygg og Entreprenørforretning AS	
Dato	Underskrift
21/12	Stein Larsen

Kommunens godkjenning	
Kommunens navn (stempel)	
Godkjent 14.02.01	
Saksnr. DTI.042/01	
Fagsjef for kommunalteknikk	
Dato	Underskrift

Side
1 av 1

Prosjektering				Kontroll av prosjektering	
Fagområde og tiltaksklasse	Krav	Grunnlag	Løsninger	Metode- omfang - dokumentasjon	Utføres ved
Angi aktuelle fagområder. Beskriv hva oppgaven omfatter og angi tiltaksklasse. Bruk fortrinnsvis kode og tekst fra Godkjenningskatalogen	Angi referanse, til krav i eller i medhold av plan- og bygningsloven	Henvisning til veiledning til TEK, alternative analyser, standarder e.l. som er i samsvar med krav	Angi hvilke tegninger, beregninger, beskrivelser e.l. som skal utarbeides	Angi hvordan og i hvilken omfang kontroll skal gjennomføres og registreres (f.eks. overslagsberegning, visuell gjennomgang av tegninger, stikk kontroll) eller bedriftens eget system	1. Dok. egenkontroll ved: a) operatør b) sideman c) overordnet 2. Uavhengig kontroll
PRO.040.1: prosjektering av bygningstiltak, tiltaksklasse 1	TEK § 7-25 TEK § 7-27 TEK § 7-33 TEK § 7-41, nr. 1 TEK § 8-21, nr 2 TEK § 8-32 TEK § 8-33, nr 1 TEK § 8-34, nr 1 TEK § 8-34, nr 2 TEK § 8-37, nr 1 TEK § 8-37, nr 2 TEK § 8-37, nr 3 TEK § 9-2 TEK § 9-3 TEK § 9-5	Bygningen vil bli prosjektert i samsvar med veiledning til teknisk forskrift, med underliggende dokumentasjon. Dimensjoneringen gjøres etter tabeller i byggforskscrien, samt tabeller fra leverandører	-Situasjonsplan -1:100 Plan, snitt og fasade -Tekniske detaljer -Bjelkelagsplan -Takplan / sperreplan	Kontroll dokumenteres ved signatur på kontrollerte dokumenter.	Operatør

MELAND KOMMUNE
Kommunalt tekniske tjenester/
Prøvekontroll og måling

27 DES, 2000
Jnr. 0500016040
AK 21-14 Saksnr. DTI
Saksid. 0000003583 - M

Kontrollplan for utførelse

Vedlegg nr
E-265

Kommunens saksnr

Eiendom/byggested			
Adresse			
Dalemarka			
Postnr	Poststed		
5918	FREKHAUG		
Gnr	Bnr	Festnr	Seksj.nr
21	76		

Ansvarlig søker	
Ansvarlig søker bekrefter at kontrollplanen dekker alle aktuelle områder i henhold til plan- og bygningsloven med forskrifter for dette tiltaket.	
Foretakets navn	
Granberg Bygg og Entreprenørforetning AS	
Dato	Underskrift
21/12-06	Stein Larsen

Kommunens godkjenning	
Kommunens navn (stempel)	
#02.01 Saksnr DKT. 042/01 Fagsjef for kommunateknikk	
Dato	Underskrift

Side
1 av 1

Utførelse		Kontroll av utførelse		
Fagområde og tiltaksklasse	Utførelsesgrunnlag	Metode - omfang	Utføres ved	Dokumentasjon av kontroll
Angi aktuelle fagområder. Beskriv hva oppgaven omfatter og angi tiltaksklasse. Bruk fortrinnsvis kode og tekst fra Godkjenningskatalogen	Angi hvilke tegninger og beskrivelser det skal arbeides etter. Dette skal være de samme løsningene som er prosjektert og kontrollert i samsvar med kontrollplan for prosjektering	Angi hvordan og i hvilken omfang kontroll skal gjennomføres (f.eks. bruk av fuktmålinger, stikkkontroll) eller bedriftens eget system	Alternativer: 1. Dok. egenkontroll ved: a) operatør b) sideman c) overordnet 2. Uavhengig kontroll	Angi hvilken dokumentasjon som bekrefter (ved signatur på tegninger, foto, sjekklister, materiallister, rapporter e.l.) at kontroll er gjennomført
UTF.040.2: utførelse av bygningstiltak, tiltaksklasse 2	-Situasjonsplan -1:100 plan, snitt og fasadetegninger -Tekniske detaljer -Bjelkelagsplan -Takplan sperreplan -Montasjeanvisninger fra leverandører	Stikkkontroll	Operatør	Signatur på sjekklister
				<p>MELAND KOMMUNE Kommunalevt. tekniske tjenester/ planarbeid og natur 27 DES 2006 Ark. 80000160-41 Saksnr. 8000003583-5 A/S</p>

Bygningsnr.
(fylles ut av kommunen)Vedlegg nr.
H-

Kommunens saksnr.

Side
av

Boligspesifikasjon i Matrikkelen

Lov om eigedomsregistrering (matrikellova) 2005-06-17 nr. 101. kap 2 og kap 5

Blanketten er kommunens ansvar,
men bør fylles ut av ansvarlig søker

Forskrift om eiendomsregistrering 2009-06-26 nr. 864:

Kap. 12 Offisiell adresse

Kap 13 Føring av opplysninger om bygninger og forskjellige
opplysninger knyttet til grunnen.

Nærmere om føringen – www.statkart.no

Spesifikasjonen gjelder						
Eiendom/ byggested	Gnr.	Bnr.	Festnr.	Seksjonsnr.	Signering – ansvarlig for registrering i matrikkelen	
		21	76			Nette Kyll Thorson
	Adressen DALEMARKA 85			Postnr. 5918	Poststed FREKHAUG	

Antall rom pr. boligenhet

Her registreres antall rom pr. boligenhet.

Et rom må tilfredsstille bygningslovens krav til
beboelsesrom til varig opphold og være 6 m² eller større.
Kjøkken, bad, boder, vindfang, gang, hall o.l. regnes ikke
med i antall rom.

Kjøkkenkode – følgende koder benyttes pr. bolig:

- Kjøkken Brukes på alle leiligheter med eget kjøkken.
Tekjøkken regnes også med.
- Ikke kjøkken Koden benyttes ved hybel uten kjøkken.
- Felleskjøkken Benyttes dersom flere hybler deler et kjøkken.

Antall bad og WC

Antall bad og WC registreres pr. boligenhet.

Rom med dusj blir regnet som bad.

Etasjekode

Etasjekode = etasjen hvor boligens inngangsdør er plassert.
Feltet har plass til 3 tegn og det skal registreres med en bokstav
for hver etasjekode med påfølgende nummerering av
etasjetypene:

L02 = Andre loftsetasje

L01 = Første vanlige loftsetasje

H02 = Andre hovedetasje

H01 = Første hovedetasje

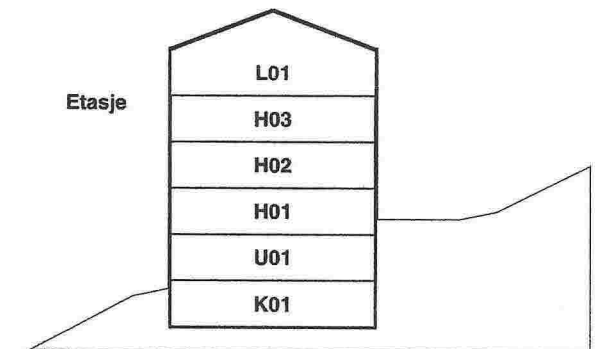
U01 = Øverste underetasje

U02 = Nest øverste underetasje

K01 = Øverste kjelleretasje

K02 = Nest øverste kjelleretasje

Bruksareal til bolig

Bruksareal som skal brukes til boligformål registreres her. Garasje
regnes som areal til bolig når den er en del av boligbygningen.
Regler for arealmåling, se Føringinstruksen for matrikkelen
Statens kartverks hjemmeside.

Bruksenhetsnr.

H0102	H0103	H0104	H0105	H0102	H0103	H0104
H0101			H0106		H0101	

Storgata 2

Storgata 4

Eksempel på én bolig	Boligspesifikasjon							Tilhørende adresse						Tilhørende eiendom			
	Bruksenhetsnr.		Bruks- areal	Antall rom	Kjøkken- kode	Antall bad	Antall WC	Adresse- navnkode (*)	Adressenavn	Adresse- nr.	Bokstav	Undernr. (kun matr.adr.) (*)	Gnr.	Bnr.	Feste- nr.	Seks- jonsnr.	
	Etasje- kode	Løpenr.															
	H01	01	100	5	1	1	2	1005	Skolegata	10	A		57	98		3	
	H01	01	163	4	1	1	1		DALEMARKA	85			21	76			
	L01	01	87	3	0	1	1		DALEMARKA	85			21	76			



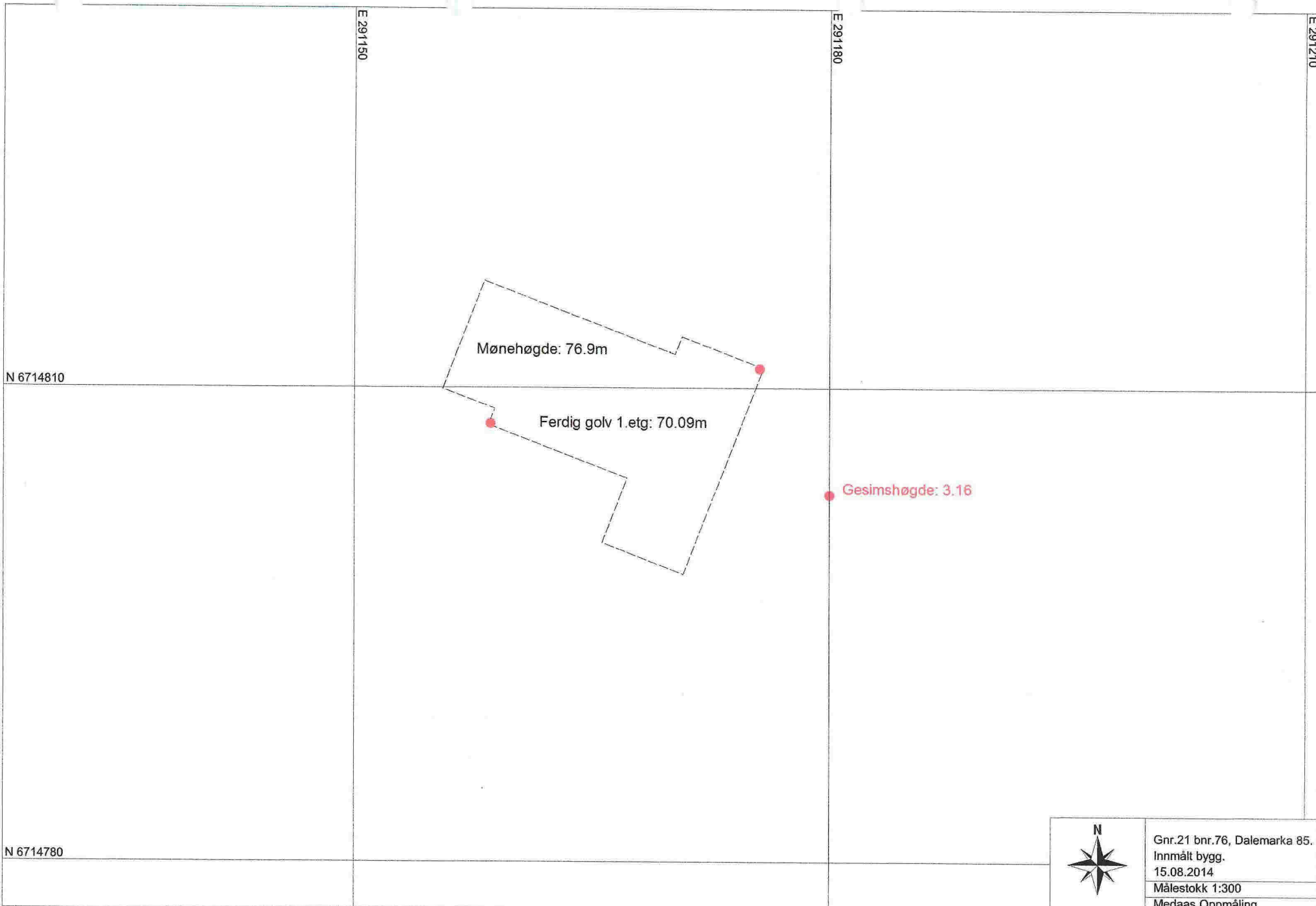
1 Identifikasjon til bygningen	Kommunenr. 1256	Bygningsnr. 21166170	Lopenr.	Utfyllingsdato 21022001	Brukarid 02																						
2 Dato Bygn.type Næringsgr.	Dato for godkjenning 16022001	Dato for igangsetjing 19022001	Dato for teke i bruk 01082001	Status 1	På-/tilbygg 1	Bygn.type 111	Næringsgr. X																				
3 Namn og adresse til tiltakshavar	Rolle B	Type E	Namn på tiltakshavar Anild Våge			Postnr. 5918	Poststad																				
4 Namn og adresse til ansvarleg søker	Rolle A	Type A	Namn på ansvarleg søker Granberg Bygg og Entreprenørfør. AS			Postnr. 5918	Poststad Frelshaug																				
5 Koordinatar	Kartblad AF-059-1-38	Koordinatsystem N60	X-koordinat 280386	Y-koordinat -47045	Z-koordinat	Kvalitet koordinat 72																					
6 Material i berekonstruksjonar	Vertikale berekonstruksjonar																										
(3)	<input checked="" type="checkbox"/> 1 Tre	<input type="checkbox"/> 2 betong	<input type="checkbox"/> 3 Betong	<input type="checkbox"/> 4 Metall	<input type="checkbox"/> 5 Tegl	<input type="checkbox"/> 9 Anna																					
(3)	Horisontale berekonstruksjonar																										
	<input checked="" type="checkbox"/> 1 Tre	<input type="checkbox"/> 2 betong	<input checked="" type="checkbox"/> 3 Betong	<input type="checkbox"/> 4 Metall	<input type="checkbox"/> 9 Anna																						
7 Material i yttervegger	12 Etasjar/areal/tal på bustader																										
(3)	<input checked="" type="checkbox"/> 1 Tre	<input type="checkbox"/> 2 betong	<input type="checkbox"/> 3 Betong	<input type="checkbox"/> 4 Metall	<input type="checkbox"/> 5 Tegl	<input type="checkbox"/> 9 Anna																					
8 Fundamentering	<table border="1"> <thead> <tr> <th>Etasje</th> <th>Tal på bustader</th> <th>Bruksareal til bustad</th> <th>Bruksareal til anna enn bustad</th> <th>Bruksareal totalt</th> </tr> </thead> <tbody> <tr> <td>01</td> <td>1</td> <td>163</td> <td></td> <td>163</td> </tr> <tr> <td>02</td> <td></td> <td>87</td> <td></td> <td>87</td> </tr> <tr> <td>Sum</td> <td></td> <td>250</td> <td></td> <td>250</td> </tr> </tbody> </table>							Etasje	Tal på bustader	Bruksareal til bustad	Bruksareal til anna enn bustad	Bruksareal totalt	01	1	163		163	02		87		87	Sum		250		250
Etasje	Tal på bustader	Bruksareal til bustad	Bruksareal til anna enn bustad	Bruksareal totalt																							
01	1	163		163																							
02		87		87																							
Sum		250		250																							
(1)	<input type="checkbox"/> 1 Grunnmur	<input checked="" type="checkbox"/> 2 sole	<input type="checkbox"/> 3 Pålar	<input type="checkbox"/> 9 Anna																							
9 Vassforsyning	<input checked="" type="checkbox"/> 1 Tilknytt off. vassverk <input type="checkbox"/> 2 Tilknytt privat vassverk <input type="checkbox"/> 3 Anna privat vassfor-syning, innlagt vatn <input type="checkbox"/> 4 Anna privat vassfor-syning, ikkje innlagt vatn																										
10 Oppvarming	<input type="checkbox"/> 0 Ved <input type="checkbox"/> 1 Oljefyr-anlegg <input type="checkbox"/> 2 Oljefyrt eldstad <input type="checkbox"/> 3 Ei <input type="checkbox"/> 4 Oljefyr-anlegg/el <input type="checkbox"/> 5 Oljefyringsanlegg/ved <input type="checkbox"/> 6 Oljefyrt eldstad/el <input type="checkbox"/> 7 Oljefyrt eldstad/ved <input checked="" type="checkbox"/> 8 Ei/ved <input type="checkbox"/> 9 Anna																										
11 Byggesaksreferanse m.v.	*Kode B	Nr. (7 pos.) DKT. 042/01	Kode	Nr. (7 pos.)																							

13 Bustadspesifikasjon/Tilhøyrande adresse/Tilhøyrande eigedom

Bustadspesifikasjon					Tilhøyrande adresse					Tilhøyrande eigedom				
Bustad-nummer	Bruksareal bustad	Tal på rom	Kjøkken-kode	Tal på		Adressenamn	Adresse namnekode eller Gnr.	Nummer eller Bnr.	Bokstav eller Fnr.	Under-nummer	Gnr.	Bnr.	Festenr.	Snr.
				Bad	WC									
H01/01	250	7	1	2	2	Dalemarka 85 5918 Frelshaug	1021	85			21	76		

Tilleggsopplysningar (krevst ikkje meldt, - for kommunal bruk):

(1) 14 Kjelde for anna privat vassforsyning	<input type="checkbox"/> 1 Elv/bekk	<input type="checkbox"/> 2 Innsjo	<input type="checkbox"/> 3 Cisterne	<input type="checkbox"/> 4 Borebrønn	<input type="checkbox"/> 5 Vanleg brønn/oppkomme
(1) 15 Kloakk	<input type="checkbox"/> 1 Off. kloakk	<input type="checkbox"/> 2 Privat kloakk	<input type="checkbox"/> 3 Ikkje tilknytt kloakk		
(1) 16 Reining ved privat kloakk	<input type="checkbox"/> 1 Infiltrasjonsgrøft	<input type="checkbox"/> 2 Lukka anlegg	<input type="checkbox"/> 3 Sandfilter-grøft	<input type="checkbox"/> 4 Andre reinsetiltak	
- 17 Sanit.utstyr Heisar Røykløp	Tal på bad	Tal på vass-klosett	Tal på heisar	Tal på røykløp	Tal på etasjar bebygd areal
(1) 18 Renovasjon	<input type="checkbox"/> 1 Offentleg renovasjon	<input type="checkbox"/> 2 Felles/privat renovasjon	<input type="checkbox"/> 3 Ikkje felles renovasjon	Lillian S' Brakstad Jostedal	
Kommunen sitt stempel og underskrift/Merknader MELAND KOMMUNE Kommunalsjefdeling for tekniske tenester					



N 6714810

E 291150

E 291180

E 291210

Mønehøgde: 76.9m

Ferdig golv 1.etg: 70.09m

Gesimshøgde: 3.16

N 6714780



Gnr.21 bnr.76, Dalemarka 85.
Innmålt bygg.
15.08.2014
Målestokk 1:300
Medaas Oppmåling

31

J2

09_91				
05 1	5006	6714816.753	291158.209	70.090
05 2	5006	6714812.119	291170.248	70.090
05 3	5006	6714813.240	291170.679	70.090
05 4	5006	6714811.265	291175.812	70.090
05 5	5006	6714798.199	291170.783	70.090
05 6	5006	6714800.175	291165.650	70.090
05 7	5006	6714804.281	291167.230	70.090
05 8	5006	6714807.659	291158.458	70.090
05 9	5006	6714808.683	291158.853	70.090
05 10	5006	6714809.941	291155.586	70.090
05 11	5006	6714816.753	291158.209	70.090
09_99				

Kommune MELAND KOMMUNE KOMMUNALAVDELING FOR TEKNISKE TENESTER 5918 FREKHAUG	Løyve til tiltak for:		
	Elgedom/byggjestad		
	Dalemarka 85		
Gnr	Bnr	Festnr	Seksjonsnr
21	76		

Ansvarleg søker (namn, adresse) Granberg Bygg og Entreprenørforr. Litlebergen 5918 Frekhaug	Tiltakshavar (namn, adresse) Arild Våge Dalemarka 104 5918 Frekhaug
--	--

VEDTAK/LØYVE	
<input type="checkbox"/> Rammeløyve etter søknad (pbl § 95 a nr 1)	Søknad datert
<input type="checkbox"/> Løyve til igangsetting etter søknad (pbl § 95 a nr 2)	Søknad datert
<input checked="" type="checkbox"/> Løyve etter ett-trinns søknadsbehandling (pbl § 93, § 95 a nr 1 og 2) / Enkle tiltak (pbl § 95 b)	Søknad datert 21.12.2000

SPESIFIKASJON
Kva slag bygg/tiltak
Bustadhus m/garasje

Løyvet omfattar
Nybygg

Vedtøk gjort av	Vedtøk dato	Saksnr
Fagsjef for kommunalteknikk	14.02.2001	DKT.042/01

Merknader	<ul style="list-style-type: none"> - Løyvet fell bort dersom tiltaket ikkje er sett i gang innan 3 år. Det same gjeld dersom tiltaket stoppar i lengre tid enn 2 år, jf pbl § 96, 1. ledd. - Bygningen/tiltaket eller del av han må ikkje takast i bruk utan at ferdigstøt er gitt, jf pbl § 99. - Bygningen/tiltaket må ikkje takast i bruk til anna føremål enn det vilkåret for bruksløyvet er. - Det må førast nødvendig kontroll, slik at tiltaket ikkje står imot regel gitt i eller i medhald av plan- og bygningslova. - Dersom det vert skifte av tiltakshavar før tiltaket er fullført, skal det meldast til kommunen både av den som først hadde tiltaket og den nye. Det same gjeld ved skifte av eigar, jf pbl § 97 nr 4.

Vilkår	
--------	--

UNDERSKRIFT		
Stad	Dato	Stempel/underskrift
Frekhaug	14.02.2001	Fagsjef for kommunalteknikk Jens Bjordal

KOPI SENDT TIL		
Funksjon	Namn	Adresse
VVS	Stendal VVS	Lyngmarka 20, 5911 Alversund
Funksjon	Namn	Adresse
Funksjon	Namn	Adresse
Funksjon	Namn	Adresse
Funksjon	Namn	Adresse
Funksjon	Namn	Adresse
Funksjon	Namn	Adresse

MELAND KOMMUNE

SAKSPAPIR

Styre, komite, utval	Møtedato	Sbh.	Saknr
Delegasjonsvedtak kommunalteknikk	14.02.01		042/01

Avgjerd av: Fagsjef for kommunalteknikk	Ansv.	Arkiv: 511	Arkivsaknr
Saksbeh.: Arthur Tveit	ART	Objekt: 21-76	2000003583

SØKNAD OM LØYVE TIL TILTAK - OPPFØRING AV EINEBUSTAD MED GARASJE I DALEMARKA.

Dokumentliste:

Nr	T	Dok.dato	Avsender/Mottakar	Tittel
12	I	21.12.00	Granberg Bygg og Entreprenørforr.AS	KONTROLLERKLÆRING.
4	I	27.12.00	granberg Bygg og Entreprenørforr.AS	KONTROLLPLAN FOR PROSJEKTERING.
6	I	27.12.00	Granberg Bygg og Entreprenørforr. AS	OPPG. OVER PROSJEKTERINGSANSVAR.
7	I	27.12.00	Granberg Bygg og Entreprenørforr. AS	OPPGÅVE OVER UTFØRINGSANSVAR.
12	U	04.01.01	Granberg Bygg og Entreprenørforr.	MANGELFULL SØKNAD - SØKNAD SENDT I RETUR.
13	I	19.01.01	Granberg Bygg og Entreprenørforr. AS	OPPFØRING AV EINEBUSTAD MED GARASJE I DALEMARKA - SØKNAD TILBAKESENDT MED AVMERKA KART.
2	I	09.12.01	Stendal VVS	SØKNAD OM TILKOPLING OG UTFØRING AV SANITÆR.
3	I	14.12.01	Granberg Bygg og Entreprenørforr. AS	MERKNAD TIL PLASSERING AV GARASJE.
1	I	21.12.01	Granberg Bygg og Entreprenørforr.	SØKNAD OM LØYVE TIL TILTAK - OPPFØRING AV EINEBUSTAD MED GARASJE.
5	I	21.12.01	Granberg Bygg og Entreprenørforr.As	KONTROLLPLAN FOR UTFØRING.
8	I	21.12.01	Granberg Bygg og Entreprenørforr. AS	SØKNAD OM ANSVARSRETT - PROSJEKTERING, UTFØRING OG SAMORDNER.
9	I	21.12.01	Granberg Bygg og Entreprenørforr. AS	SØKNAD OM LOKAL GODKJENNING AV FØRETAK.

Byggjeplass: Dalemarka 85

Eigedom: gnr. 21, bnr. 76

Arbeidets art: Bustad m/garasje

Tiltakets art: Nybygg

Tiltakshavar: Arild Våge Dalemarka 104, 5918 Frekhaug.

Ansvarleg søkjar: Granberg Bygg og Entreprenørforretning AS, Kode 040.2

Ansvarleg prosjekterande: Granberg Bygg og Entreprenørforretning AS, Kode 040.1

Ansvarleg kontrollerande for prosjekterande: Granberg Bygg og Entreprenørforretning AS, Kode 040.1

Ansvarleg utførande: Granberg Bygg og Entreprenørforretning AS, Kode 040.2

Ansvarleg kontrollerande for utførande: Granberg Bygg og Entreprenørforretning AS, Kode 040.2.

Vedlegg til søknad: Tinglyst erklæring om bygging nærare grensa enn 4 m mot gnr 21 bnr75, eigar Bjørn Helge Olsen.

Tekniske anlegg: Bustaden skal tilknyttast offentleg vassleidning, og privat godkjent avlaupsleidning.

Nabovarsel: Naboar har vore varsla, og det er ikkje kome inn noko merknader/protester på tiltaket.

VEDTAK:

Løyve til bygging av bustad vert gjeve i samsvar med søknad stempla motteke 27.12.00. Det vert vist til vedlagte kart og teikningar stempla motteke 27.12.00.

Husplassering som påvist den 08.02.01, jfr målebrevskart. Høgde på ferdig golv skal vera på + cote 70. Før ein påbyrjar bygging skal det dokumenterast at plassering er som påvist av oppmålingsavdelinga.

Tiltaket skal utførast i samsvar med vilkår gjeve i eller i medhald av plan- og bygningslova så fram det ikkje er gjeve unntak.

Ansvarsrett og kontrollplanar vert godkjend slik som omsøkt, jf pbl kap XVI om ansvar og kontroll m m, forskrift om føretak for ansvarsrett.

Innbetaling av kommunale gebyr må gjerast før tiltaket vert påbyrja.

Saka er handsama og godkjend administrativt i medhald av delegert mynde.

Rett utskrift

Dato: 14.02/2001

Kopi til:

Arild Våge
Granberg Bygg og Entreprenørforr.
Stendal VVS

Søknad om tillatelse til tiltak

etter plan- og bygningsloven (pbl) § 93, jf forskrift av 22.1.1997 om saksbehandling og kontroll (SAK).

Søknad om ansvarsrett for ansvarlig søker

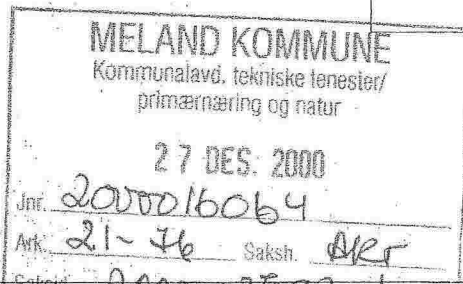
pbl § 93 b

 Ett-trinns søknadsbehandling

pbl § 95 jf SAK §§ 12, 14 og 15

 Rammetillatelse pbl § 95 a jf SAK §§ 12-14 **Enkle tiltak** pbl § 95 b jf SAK §§ 12 og 16Til kommune: (Søknad med vedlegg fylles ut og leveres i 2 eksemplarer, ev ekstra sett etter avtale med kommunen)
Meland

Stempel

 **Søknad om Arbeidstilsynets samtykke**etter arbeidsmiljøloven (aml) § 19
(for tiltak med eksisterende eller framtidige arb.pl)

Til Arbeidstilsynet i: (Tiltakshaver sender en fullstendig utfylt søknad med alle nødvendige vedlegg til Arbeidstilsynet)

Søknaden gjelder

Eiendom/ byggsted	Gnr 21	Bnr 76	Festnr	Seksjonsnr	Koordinater (fylles ut av kommunen)
	Adresse Dalemarka				Saknr. DKT-192/01
Tiltakets art pbl § 93	(Ved søknad om deling eller bortfeste av enhet (jf pbl § 93 h) benyttes eget søknadsskjema)				
	<input checked="" type="checkbox"/> Nybygg/tilbygg/påbygg/underbygg <input type="checkbox"/> Varige konstruksjoner og anlegg <input type="checkbox"/> Fasadeendringer, vesentlige endringer eller vesentlige reparasjon av bygning eller anlegg. <input type="checkbox"/> Bruksendring <input type="checkbox"/> Riving <input type="checkbox"/> Oppføring/endring av bygningstekniske installasjoner		<input type="checkbox"/> Oppdeling/sammenføring av bruksenheter, bolig mv <input type="checkbox"/> Skilt/reklameinnretninger/innhegning mot veg <input type="checkbox"/> Vesentlig terrenginngrep <input type="checkbox"/> Anlegg av veg/p-plass <input type="checkbox"/> Andre tiltak		
Spesifiser kort tiltakets art Oppføring av enebolig, opparbeiding av tomt					
Planlagt bruk/formål	<input checked="" type="checkbox"/> Boligbygning <input checked="" type="checkbox"/> Boliggarasje <input type="checkbox"/> Bygn. med arb.plasser		<input type="checkbox"/> Fritidsbolig <input type="checkbox"/> Driftsbyggn. i landbruket <input type="checkbox"/> Annet		Beskriv Enebolig, med garage

Dispensasjonssøknad (ikke aktuelt ved søknad om enkle tiltak)

pbl § 7 (§ 88)	Det søkes dispensasjon fra bestemmelsene i: (begrunnelse for dispensasjon gis på eget ark)		Vedlegg nr A - 1
	<input checked="" type="checkbox"/> Plan- og bygningslov <input type="checkbox"/> Forskrifter til pbl <input type="checkbox"/> Kommunale vedtekter til pbl	<input type="checkbox"/> Arealplaner	Beskriv Avstand til nabogrense < 4m. Garage som er bygget sammen med huset har liten avstand til nabogrense.

Forhåndskonferanse

Forhåndskonferanse er avholdt	<input type="checkbox"/> Ja <input type="checkbox"/> Nei	Dersom ja - vedlegg referat	Vedlegg nr A -
-------------------------------	--	-----------------------------	-------------------

Opplysninger til søknaden

Beskrivelse av hvordan tiltaket oppfyller byggesaksbestemmelsene, planbestemmelsene og planvedtak etter plan- og bygningsloven innenfor angitte områder.

Estetisk utforming/situasjonsplan

1. Utforming/ tilpasning pbl § 74, 2. ledd SAK § 14 nr 4 e	Er kravene til estetikk i pbl, ev kommunale retningslinjer, veileder og/eller bestemmelser til arealplaner ivarettet? <input checked="" type="checkbox"/> Ja <input type="checkbox"/> Nei	Beskriv	
	Estetisk utforming og forholdet til omgivelsene vises på perspektivtegninger, plan, snitt, fasade og ev fotomontasje.		Vedlegg nr D - 4 - 7
2. Situasjonsplan	Tiltaket er vist på situasjonsplan med målsatt inntegning av beliggenhet i plan og høyde og ev i forhold til eksisterende bebyggelse, eiendomsgrenser og vegger		Vedlegg nr C - 1 - 2

Risikoklasser og brannklasser (jf TEK § 7-22)

3.	Risikoklasse 4	Brannklasse 1
----	-------------------	------------------

Arealdisponering																	
4. Planstatus	<input type="checkbox"/> Arealdel av kommuneplan <input checked="" type="checkbox"/> Reguleringsplan <input type="checkbox"/> Bebyggelsesplan	Planens navn/identifikasjon Dalemarka															
	Formål i reg.plan/bebyggelsesplan/arealdel av kommuneplan - beskriv																
	Boligbygging																
5. Oppmålt tomt	<input checked="" type="checkbox"/> Ja <input type="checkbox"/> Nei	Tomteareal 756,7m ²															
6. Bebyggelsen - størrelse og grad av utnyttning	Antall etasjer (TEK § 4-1) Antall bruksenheter (NS 3940) Bruksareal (NS 3940 eller TEK § 3-5) Bebygd areal (NS 3940)	<table border="1"> <thead> <tr> <th>Eldre bebyggelse</th> <th>Ny bebyggelse</th> <th>Sum</th> </tr> </thead> <tbody> <tr> <td></td> <td>2</td> <td></td> </tr> <tr> <td></td> <td>1</td> <td>1</td> </tr> <tr> <td>m²</td> <td>250</td> <td>m² 250</td> </tr> <tr> <td>m²</td> <td>167</td> <td>m² 167</td> </tr> </tbody> </table>	Eldre bebyggelse	Ny bebyggelse	Sum		2			1	1	m ²	250	m ² 250	m ²	167	m ² 167
	Eldre bebyggelse	Ny bebyggelse	Sum														
		2															
		1	1														
m ²	250	m ² 250															
m ²	167	m ² 167															
Beregnet grad av utnyttning som følge av tiltaket:		16%															
Vis beregning av grad av utnyttning ByA : bebygd areal 167m ² Tomt : 756,7m ² $100 * \text{ByA} / \text{Tomt} = 22 \%$																	
7. Avstand	Minste avstand fra den planlagte bygning til:	<table border="1"> <thead> <tr> <th>Nabogrense</th> <th>Vegmidte</th> <th>Annen bygning</th> </tr> </thead> <tbody> <tr> <td>0,9m</td> <td>12</td> <td>11,5</td> </tr> </tbody> </table>	Nabogrense	Vegmidte	Annen bygning	0,9m	12	11,5									
	Nabogrense	Vegmidte	Annen bygning														
	0,9m	12	11,5														
Går det høyspent kraftlinje/kabel i, over eller i nærheten av tomta? Går det priv./off. vann- og avløpsledning i eller i nærheten av tomta?	<input type="checkbox"/> Ja <input checked="" type="checkbox"/> Nei <input type="checkbox"/> Ja <input checked="" type="checkbox"/> Nei																
Dersom det går slik kraftlinje/kabel/ledninger i, over eller i nærheten av tomta, må tiltaket det her søkes om være avklart med berørt(e) myndighet(er)/rettighetshaver(e)	Vedlegg nr: H -																
Grunnforhold, rasfare og miljøforhold																	
Foreligger det tilstrekkelig sikkerhet mot fare eller vesentlig ulempe som følge av:																	
8. Grunnforh. pbl § 68	<input checked="" type="checkbox"/> Ja <input type="checkbox"/> Nei Dersom nei, beskriv kompensierende tiltak i vedlegg	Vedlegg nr: A -															
9. Rasfare mv pbl § 68	<input checked="" type="checkbox"/> Ja <input type="checkbox"/> Nei Dersom nei, beskriv kompensierende tiltak i vedlegg	Vedlegg nr: A -															
10. Miljøforh. pbl § 68	<input checked="" type="checkbox"/> Ja <input type="checkbox"/> Nei Dersom nei, beskriv kompensierende tiltak i vedlegg	Vedlegg nr: A -															
Tilknytning til offentlig veg og ledningsnett																	
11. Atkomst vegloven pbl §§ 66,67	Tomta har atkomst til følgende veg som er opparbeidet og åpen for alminnelig ferdsel:																
	<input type="checkbox"/> Riksveg/fylkesveg Er vegsjefens avkjøringstillatelse gitt? <input type="checkbox"/> Ja <input type="checkbox"/> Nei <input checked="" type="checkbox"/> Kommunal veg Er kommunens avkjøringstillatelse gitt? <input type="checkbox"/> Ja <input type="checkbox"/> Nei <input type="checkbox"/> Privat veg Er vegrett sikret ved tinglyst erklæring? <input type="checkbox"/> Ja <input type="checkbox"/> Nei																
	Gir tiltaket endrede avkjøringsforhold? <input checked="" type="checkbox"/> Ja <input type="checkbox"/> Nei																
12. Vannforsyning pbl §§ 65, 67	Tilknyttet <input checked="" type="checkbox"/> - offentlig vannverk <input type="checkbox"/> - privat vannverk <input type="checkbox"/> - annen privat vannforsyning, innlagt vann <input type="checkbox"/> - annen privat vannforsyning, ikke innlagt vann	Foreligger rettighet for tilføring av vann over annens grunn ved tinglyst erklæring? <input type="checkbox"/> Ja <input checked="" type="checkbox"/> Nei Beskriv Vann og avløp i vei ved tomt. Tilkobling her er forutsatt i reguleringsplan / bebyggelsesplan.															
	13. Avløp pbl §§ 66, 67 <input checked="" type="checkbox"/> Offentlig avløpsanlegg <input type="checkbox"/> Privat avløpsanlegg	Skal det installeres vannklosett? <input type="checkbox"/> Ja <input type="checkbox"/> Nei Foreligger utslippstillatelse? <input type="checkbox"/> Ja <input type="checkbox"/> Nei Foreligger rettighet om avløpsanlegg over annens grunn ved tinglyst erklæring? <input type="checkbox"/> Ja <input type="checkbox"/> Nei															
14. Overvann	Takvann/overvann føres til: <input type="checkbox"/> Avløpssystem <input checked="" type="checkbox"/> Terreng																

Statistikk			
Arbeidets art	<input checked="" type="checkbox"/> Nybygg	<input type="checkbox"/> Endring	<input type="checkbox"/> Annet, beskriv
	<input type="checkbox"/> Påbygg/tilbygg	<input type="checkbox"/> Riving	
Fundamentering	<input type="checkbox"/> Grunnmur	<input type="checkbox"/> Pelar	<input type="checkbox"/> Annet, beskriv
	<input checked="" type="checkbox"/> Bankett/såle		
Materialer i bærekonstr. (utgjør minst 25% av konstruksj.)		Materialer i yttervegg (min. 25 % av konstruksj.) (maks 3 kryss)	Oppvarming (maks 1 kryss)
- vertikale konstruksjoner (maks 3 kryss)		- horisontale konstruksjoner (maks 3 kryss)	
<input checked="" type="checkbox"/> Tre	<input type="checkbox"/> Lettbetong	<input checked="" type="checkbox"/> Tre	<input type="checkbox"/> Lettbetong
<input type="checkbox"/> Betong	<input type="checkbox"/> Metall	<input checked="" type="checkbox"/> Betong	<input type="checkbox"/> Metall
<input type="checkbox"/> Tegl	<input type="checkbox"/> Annet	<input type="checkbox"/> Tegl	<input type="checkbox"/> Annet
		<input checked="" type="checkbox"/> Tre	<input type="checkbox"/> Lettbetong
		<input type="checkbox"/> Betong	<input type="checkbox"/> Metall
		<input type="checkbox"/> Tegl	<input type="checkbox"/> Annet
		<input type="checkbox"/> Ved	<input type="checkbox"/> Oljefyr-anl.
		<input type="checkbox"/> Oljefyrt ildsted	<input type="checkbox"/> EL
		<input type="checkbox"/> Oljefyr-anl./el.	<input type="checkbox"/> Oljefyr-anl./ved
		<input type="checkbox"/> Oljefyrt ildsted/el.	<input type="checkbox"/> Oljefyrt ildsted/ved
		<input checked="" type="checkbox"/> EL/ved	<input type="checkbox"/> Annet

Vedlegg			
Beskrivelse av vedlegg	Gruppe	Nr fra - til	
Redegjørelser, dispensasjonssøknader	A	1	1
Nabovarsling	B	1	2
Kart, situasjonsplan	C	1	3
Tegninger av plan, snitt og fasade	D	1	11
Kontrollplaner	E	1	2
Ansvarsrettsskjemaer, ev søknad om lokal godkjenning av foretak	F	1	4
Kontrollerklæringer	G	1	1
Uttalelser fra andre off. myndigheter	H		
Andre vedlegg	I	1	1

Søknad om ansvarsrett som ansvarlig søker jf pbl § 93 b	
Nødvendige godkjenningsområder i forhold til tiltaket (iht Godkjenningskatalogen)	SØK 040.2
Foreligger sentral godkjenning innenfor ansvarsområdene? Legg i tilfelle ved godkjenningsbevis	Vedlegg nr F -
Søknad om lokal godkjenning for område(r) hvor sentral godkjenning ikke foreligger	Vedlegg nr F - 4

Underskrifter	
Ansvarlig søker for tiltaket (SØK)	Tiltakshaver
Foretak Granberg Bygg og Entreprenørforretning AS	Navn Arild Våge
Adresse Lillebergen	Adresse Dalemarka
Postnr, poststed 5918, FREKHAUG	Postnr, poststed 5918, FREKHAUG
Organisasjonsnr 982 504 155	Organisasjonsnr 92098056
Telefon 56 17 87 00	Telefon 92098056
Kontaktperson STEIN LARSEN	<input type="checkbox"/> Enkelperson <input checked="" type="checkbox"/> Selskap/lag/sameie <input type="checkbox"/> Off. virksomhet
Dato 21/12	Dato
Underskrift Stein Larsen	Underskrift Arild Våge
Gjentas med blokkbokstaver	Gjentas med blokkbokstaver

Kommunens godkjenning av ansvarlig søker	
Kommunens navn (stempel)	
Dato	Underskrift