

SITUASJONSKART

Gnr/Bnr: 22/193
 Adresse: Tjørnavegen 31
 Eigar/søkar: Jeanett og Raymond Vikebø Fosse

Kvalitet: FKB-B

Målestokk: 1:500
 Dato: 03.02.2015

Gjeldande plan: Reguleringsplan
 Planformål: Bustader






Vår referanse: amg

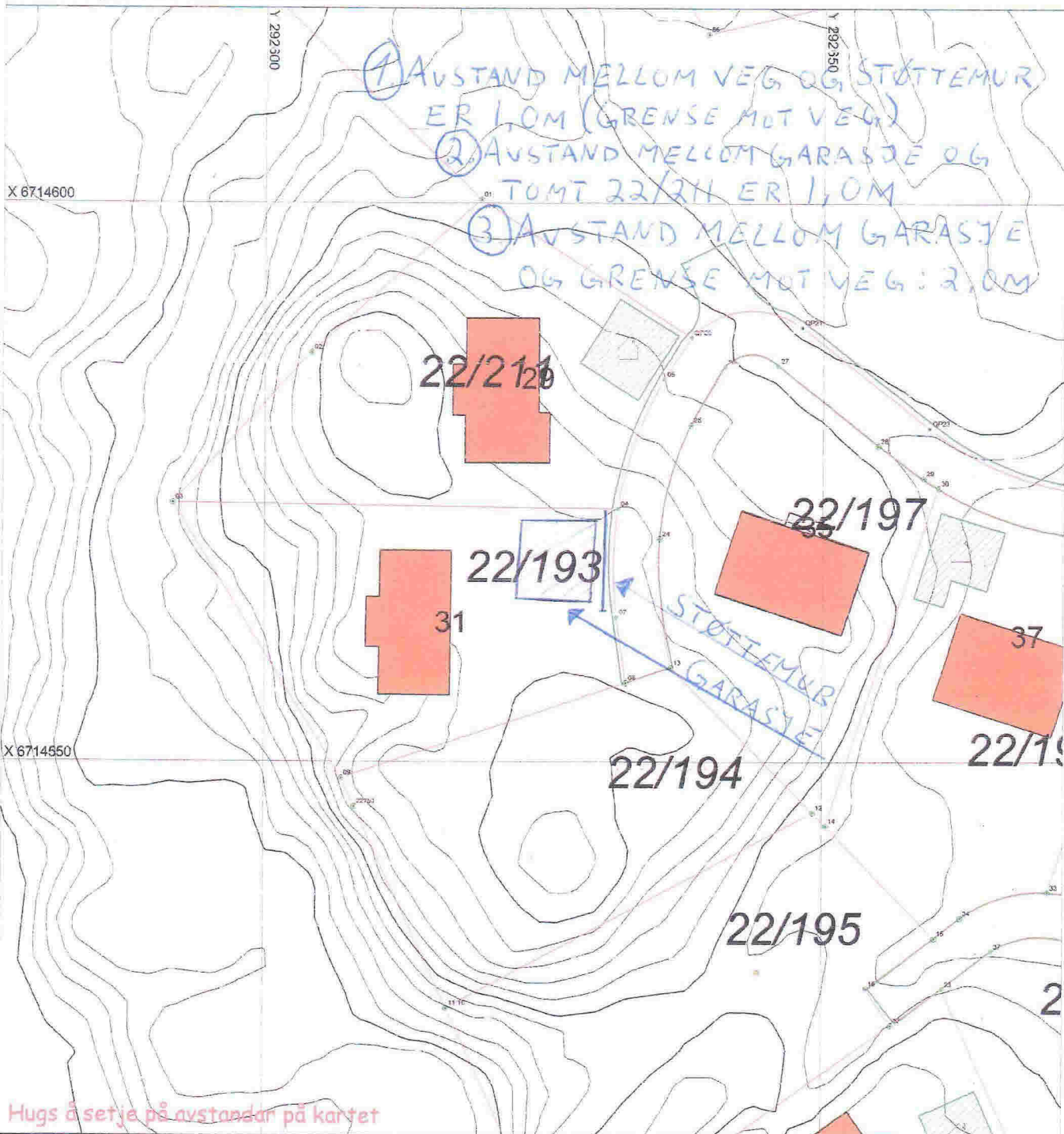
Sign.



MELAND
KOMMUNE




-  Gjerd
-  Usikker eigedomsgrense
-  Målt eigedomsgrense
-  Bolighus
-  Andre bygg



Hugs å setje på avstandar på kartet

SITUASJONSPLAN

 Tiltak

Raymond V. Fosse 17.02.15
 Underskrift Situasjonsplan Dato