

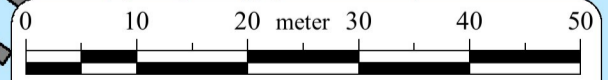


**TEGNFORKLARING**

-  Bolt i fjell
- 2** Punktnummer
- 1** Grensenummer
-  Eiendomsgrense



Målestokk 1:1000  
 Koordinatsystem:  
 Bakgrunnskart:  
 Kartgrunnlag Statens Kartverk, Geovekst

**NORD- OG MIDHORDLAND JORDSKIFTERETT**  
 Jordskiftekart over  
**IEN**  
 i Meland kommune

**SAK NR. 1200-2012-0032**  
**Datert 13. 05.2013**  
**Kartarkivnr. 125200**  
 Blad 1 av 1  
 Berørte gnr.: 49  
 Teknisk saksbehandler -  
 Over ing. Stig Kogstad