

SITUASJONSKART

Gnr/Bnr: 13/8
Adresse:
Eigar/sokar:

Kvalitet :

Gjeldande plan :
Planformål :

Vår referanse:

Sign.

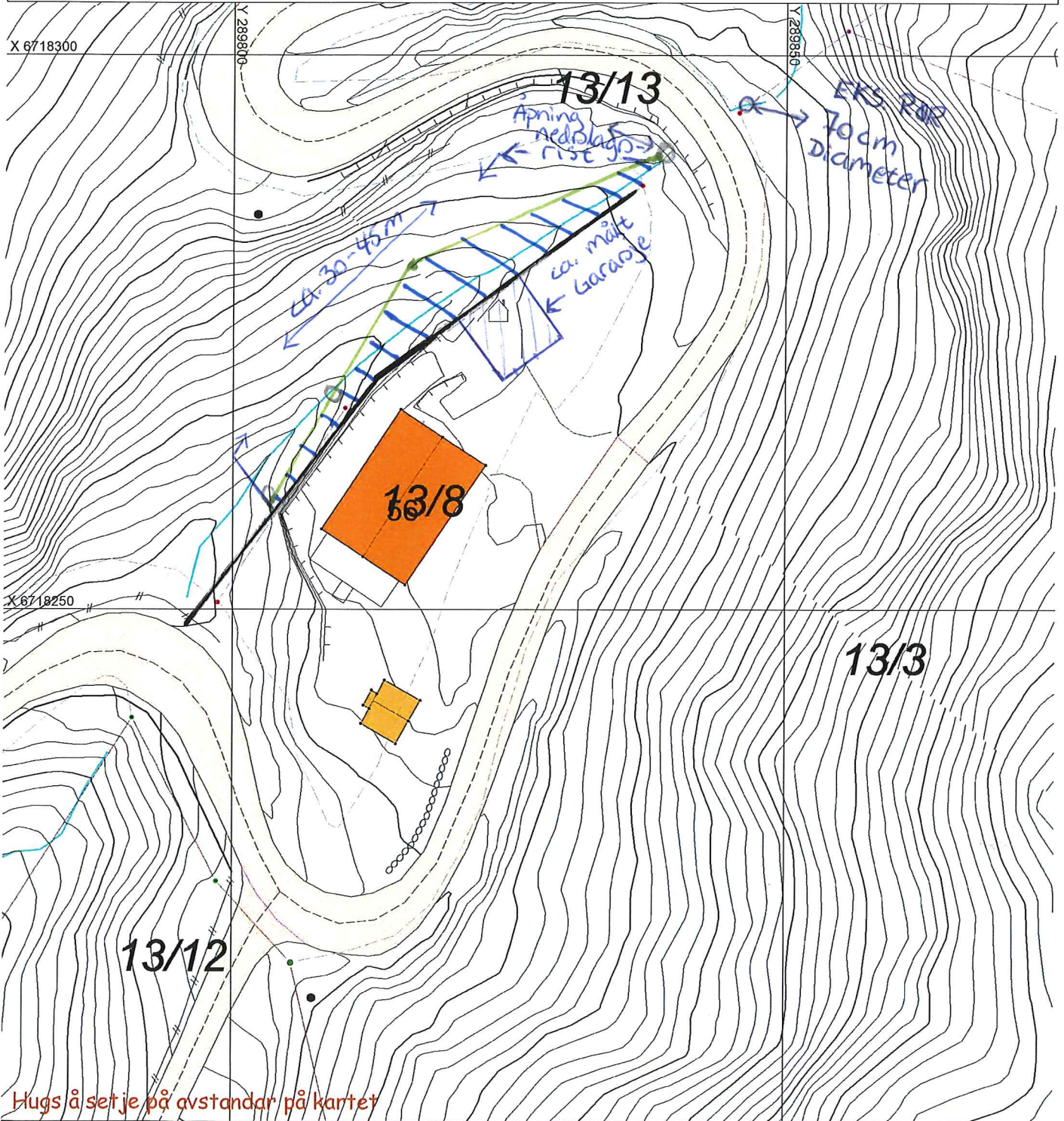


MELAND
KOMMUNE



Målestokk: 1:500
Dato: 19.03.2015

- | | | | |
|--|------------------------|--|------------|
| | Gjerde | | Bolighus |
| | Usikker eigedomsgrænse | | Andre bygg |
| | Målt eigedomsgrænse | | |



Hugs å setje på avstandar på kartet

SITUASJONSPLAN

Tiltak

SITUASJONSKART

Gnr/Bnr: 13/8

Adresse:

Eigar/søkar:

Kvalitet :

Gjeldande plan :

Planformål :

Vår referanse:






Sign.



Målestokk: 1:1000
Dato: 19.03.2015

MELAND
KOMMUNE



- | | | | |
|--|------------------------|---|------------|
|  | Gjerde |  | Bolighus |
|  | Usikker eigedomsgranse |  | Andre bygg |
|  | Målt eigedomsgranse | | |



SITUASJONSPLAN

 Tiltak

Underskrift Situasjonsplan

Dato









