

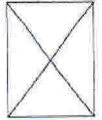
# OVERSIKTSKART

D-6

Gnr/Bnr: 40/7  
 Adresse: Fureskjetget  
 Eigarsøkar: Fureskjetget AS  
 Kvalitet: FKB-B



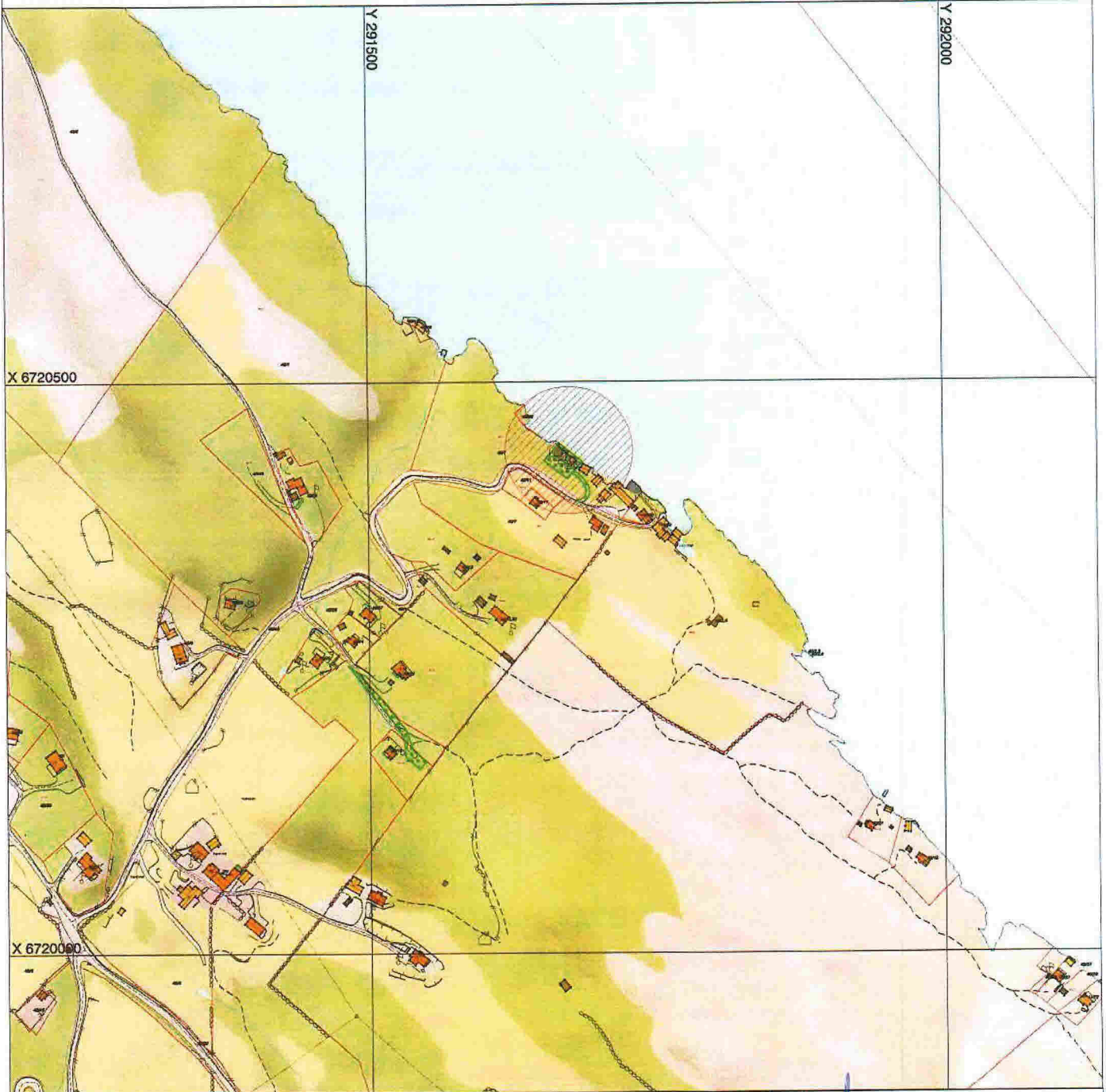
MELAND  
KOMMUNE



Målestokk: 1:5000  
 Dato: 05.05.2015

Gjeldande plan: Kommuneplan  
 Planformål: Naust/ LNF  
 Vår referanse: Amg  
 Sign. *S. Lunde*

- Overflatedyrka
- Beite
- Fulldyrka
- Lauvskog
- Barskog
- Jorddekt fastmark
- Grunnlendt mark
- Myr



 Tiltak

*S. Lunde* 28/5-15  
 Underskrift Dato

# SITUASJONSKART

Gnr/Bnr: 40/7  
Adresse: Fureskjeggvegen 71  
Eigar/søkar: Fureskjegget AS

D-7



MELAND  
KOMMUNE



Kvalitet : FKB-B

Målestokk: 1:500  
Dato: 05.05.2015

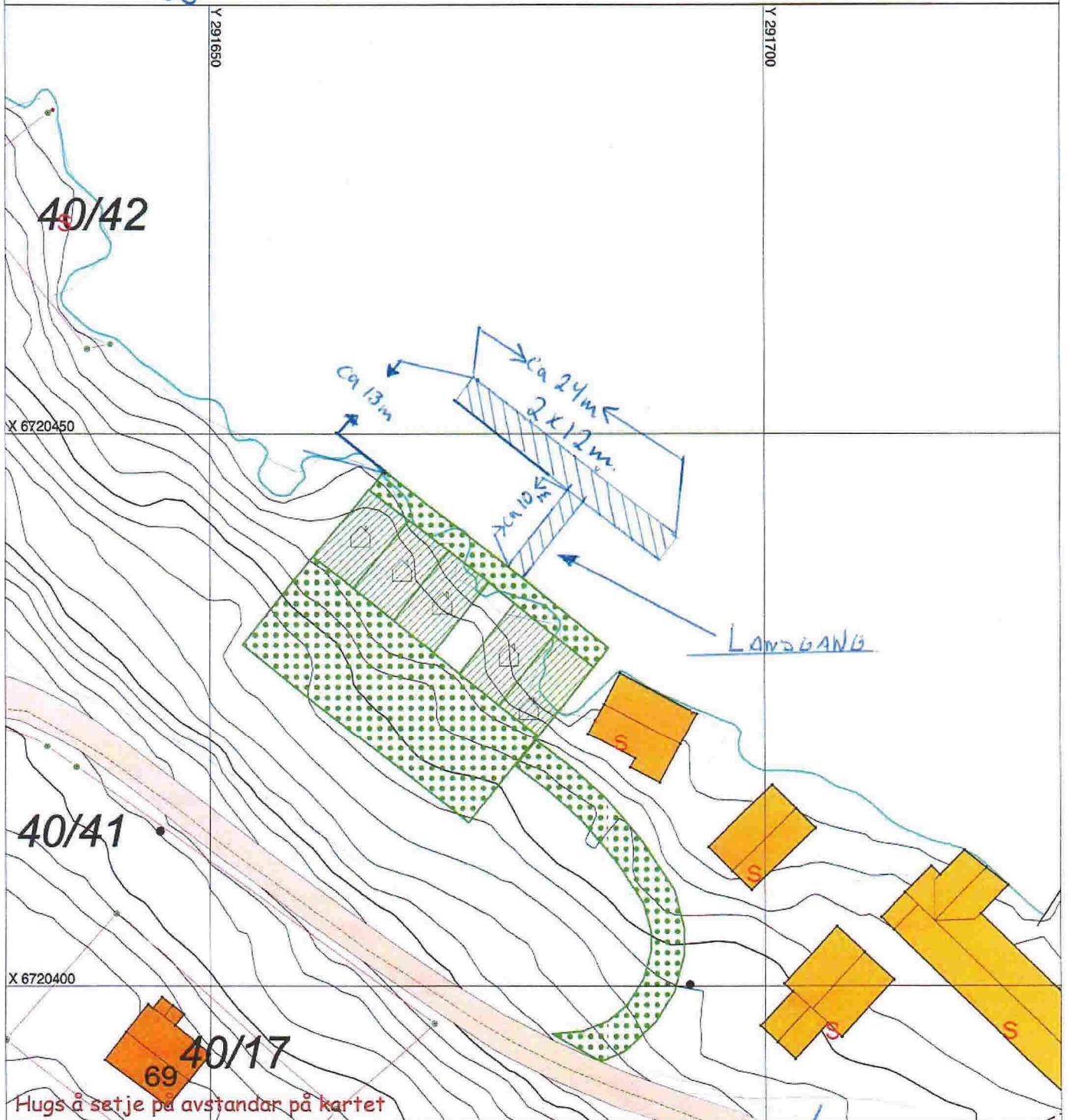
Gjeldande plan : Kommuneplan  
Planformål : Naust/ LNF

Vår referanse: Amg

Sign. *slu*

== Gjerde  
- - - Usikker eigedomsgrense  
- - - Målt eigedomsgrense

Orange square: Bolighus  
Yellow square: Andre bygg



Hugs å setje på avstandar på kartet

## SITUASJONSPAN

Tiltak

*S. Ludol* 28/5-15  
Underskrift Situasjonsplan Dato