

SITUASJONSKART

Gnr/Bnr: Gbnr 9/10

Adresse:

Eigar/søkar:

Kvalitet :

Gjeldande plan : Kommuneplan

Planformål : LNF

Vår referanse:






Sign.

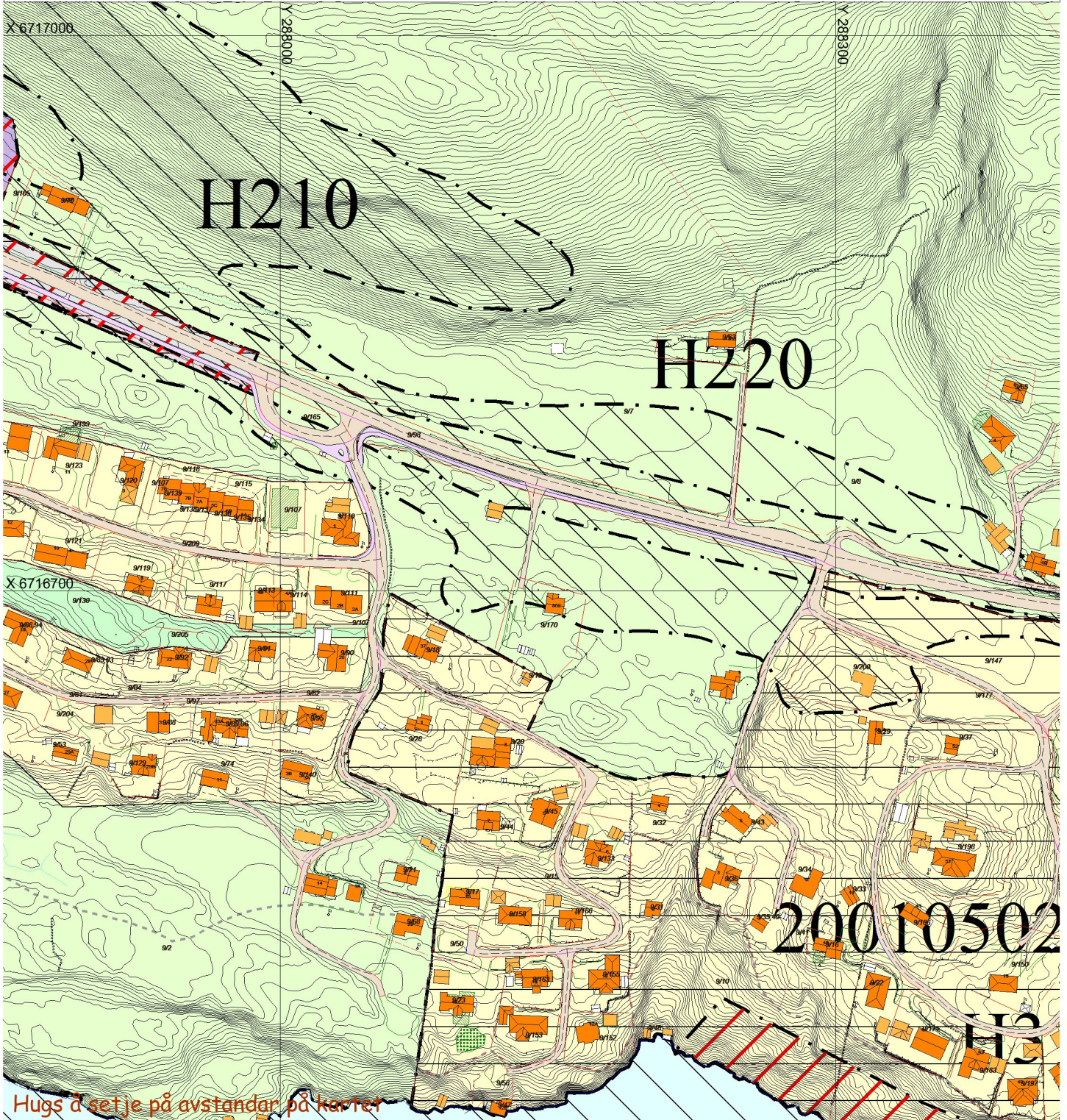


Målestokk: 1:3000
Dato: 23.07.2015

MELAND
KOMMUNE



-  Gjerde
-  Usikker eigedomsgrense
-  Målt eigedomsgrense
-  Bolighus
-  Andre bygg



SITUASJONSPLAN



Tiltak

Underskrift Situasjonsplan

Dato