

SITUASJONSKART *parsell 2*

Gnr/Bnr:
Adresse:
Eigar/søkar:

Kvalitet :

Gjeldande plan :
Planformål :

Vår referanse:

Sign.

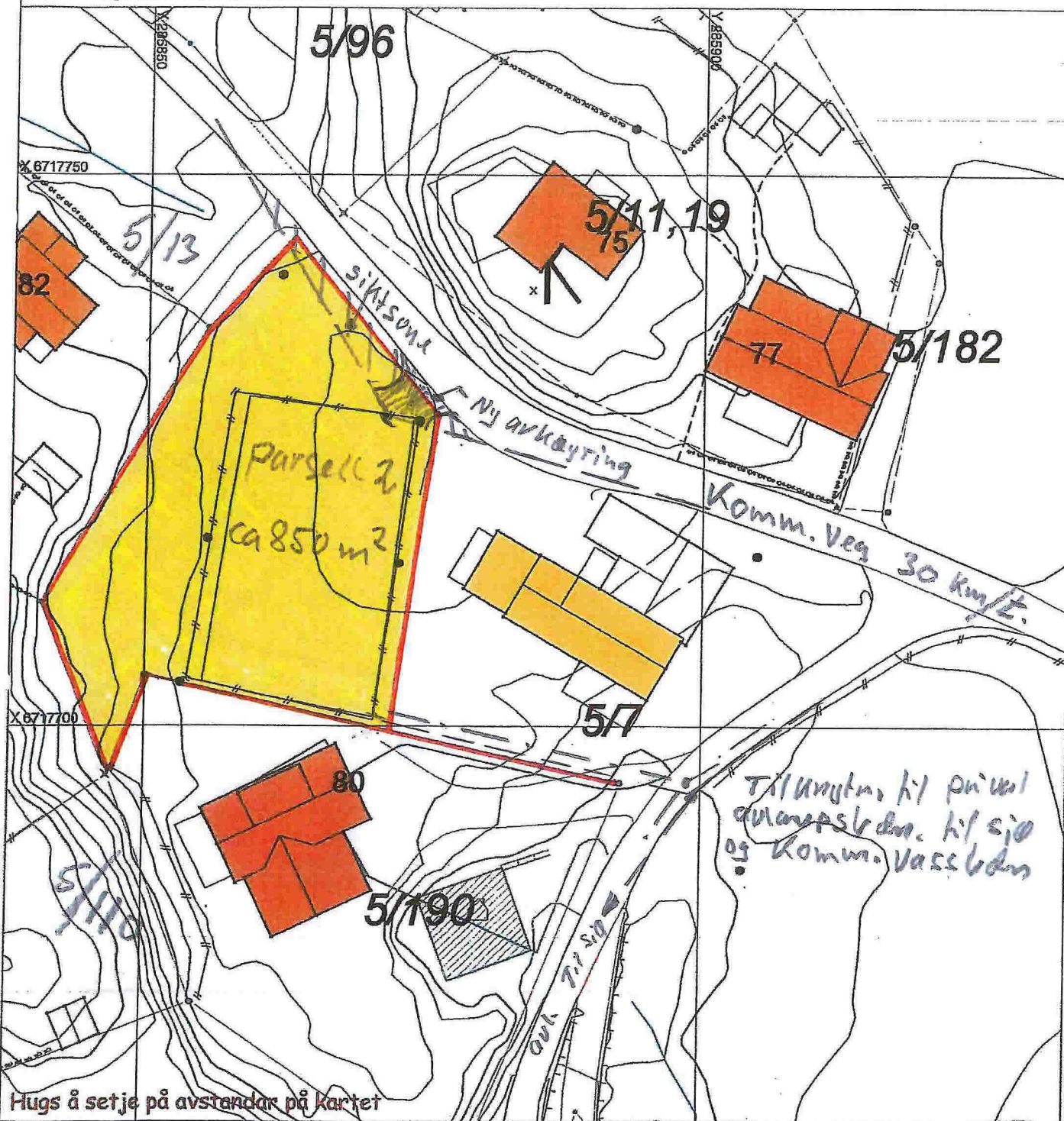


Målestokk: 1:500
Dato: 08.02.2013

MELAND
KOMMUNE



- Gjerde
- Usikker eigedomsgranse
- Målt eigedomsgranse
- Bolighus
- Andre bygg



Hugs å setje på avstandar på kartet

SITUASJONSPLAN



Tiltak

10/2/13

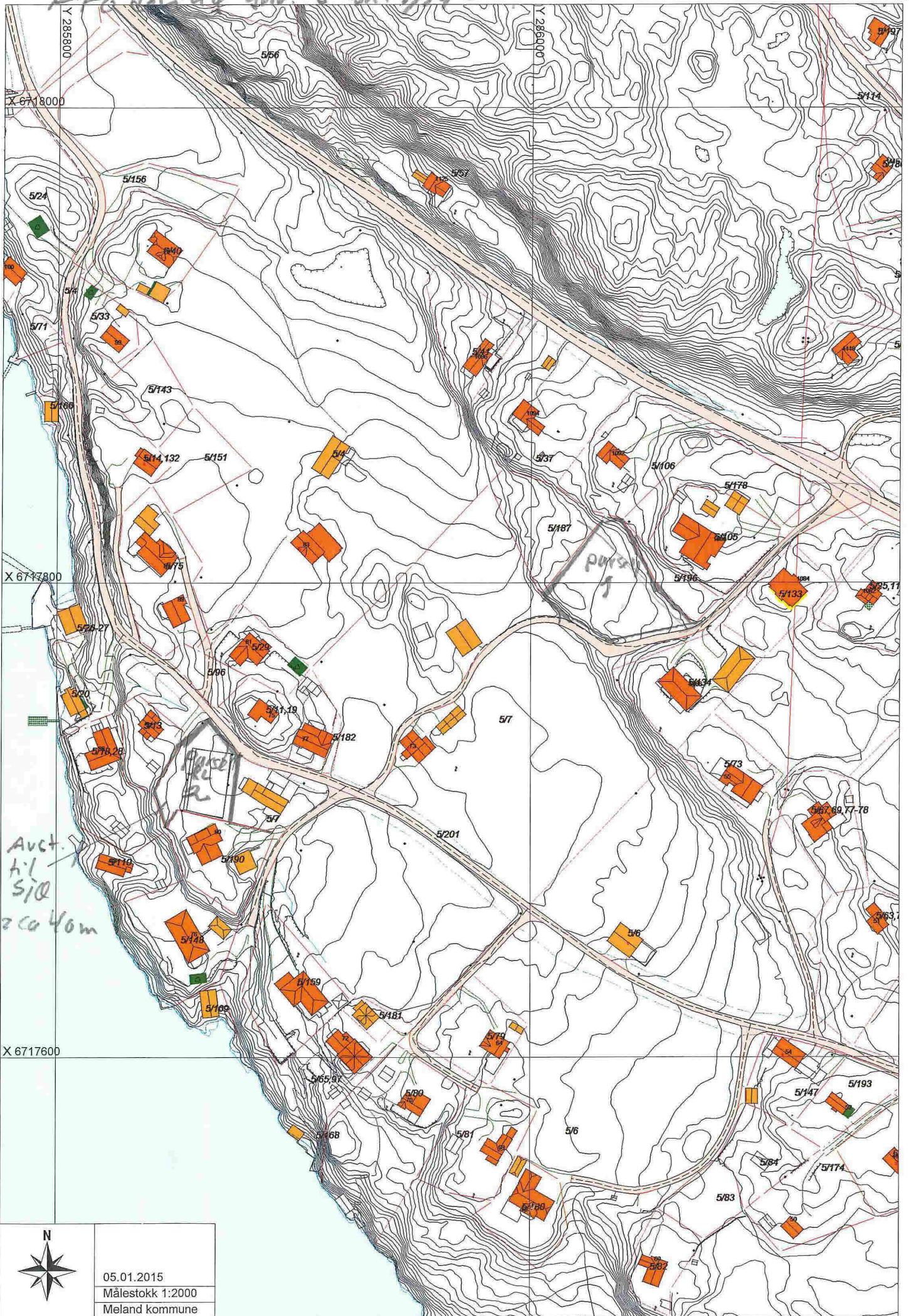
Terje Høyland

Underskrift Situasjonsplan

Dato

Asle Høyland

14 oky
Oversynskart M=1:2000
Frødelinge gnr. 5 bn. 7/14
parsel 1 og 2 vedl. (5)



| | |
|---|------------------|
|  | 05.01.2015 |
| | Målestokk 1:2000 |
| | Meland kommune |

SITUASJONSKART *parsell 2*

Gnr/Bnr:
Adresse:
Eigar/søkar:

Kvalitet:

Gjeldande plan:
Planformål:

Vår referanse:






Sign.

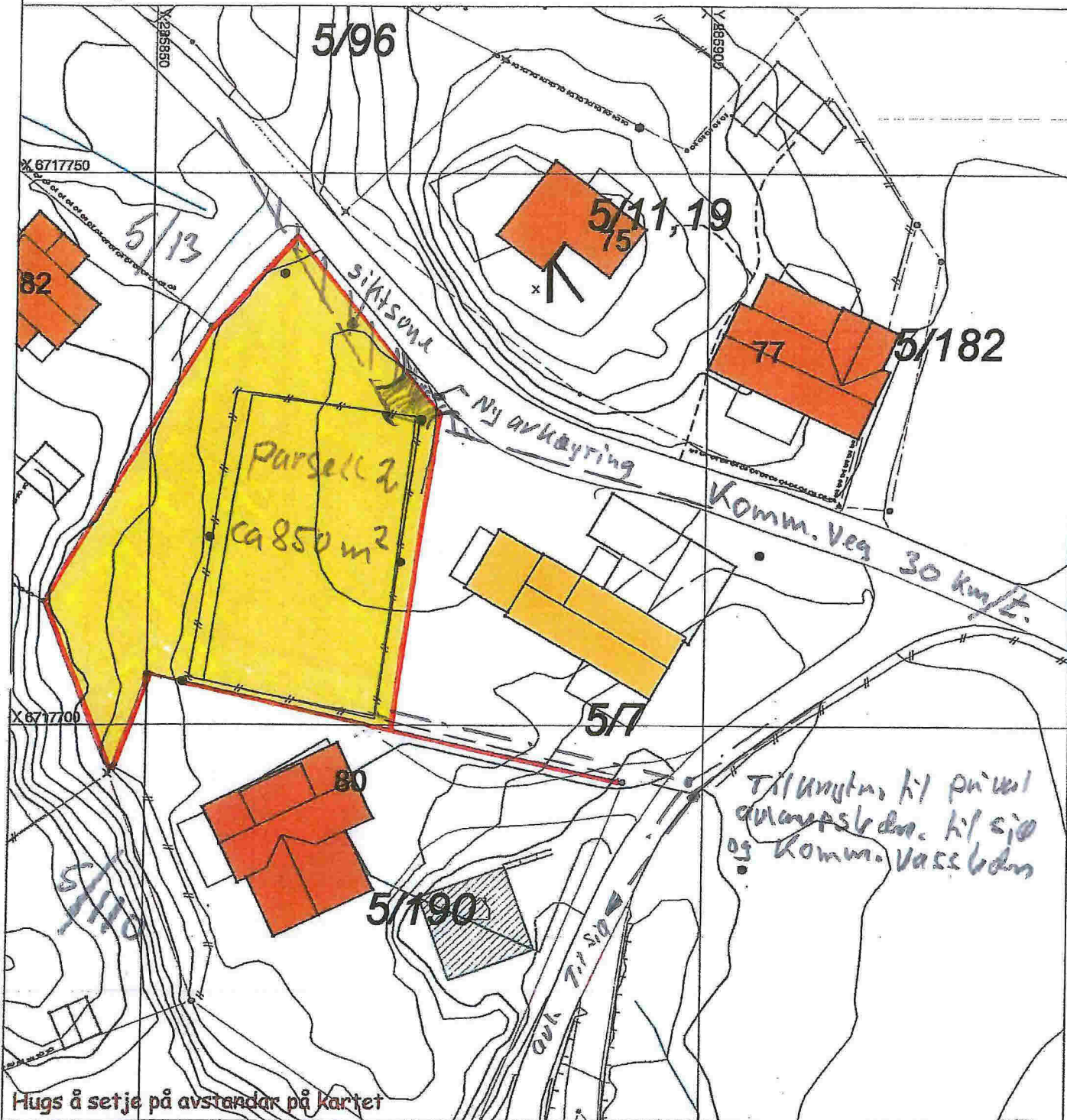


Målestokk: 1:500
Dato: 08.02.2013

MELAND
KOMMUNE



-  Gjerde
-  Usikker eigedomsgrense
-  Målt eigedomsgrense
-  Bolighus
-  Andre bygg



Hugs å setje på avstandar på kartet

SITUASJONSPLAN



Tiltak

10/2/13

Terje Høyland

Underskrift Situasjonsplan

Dato

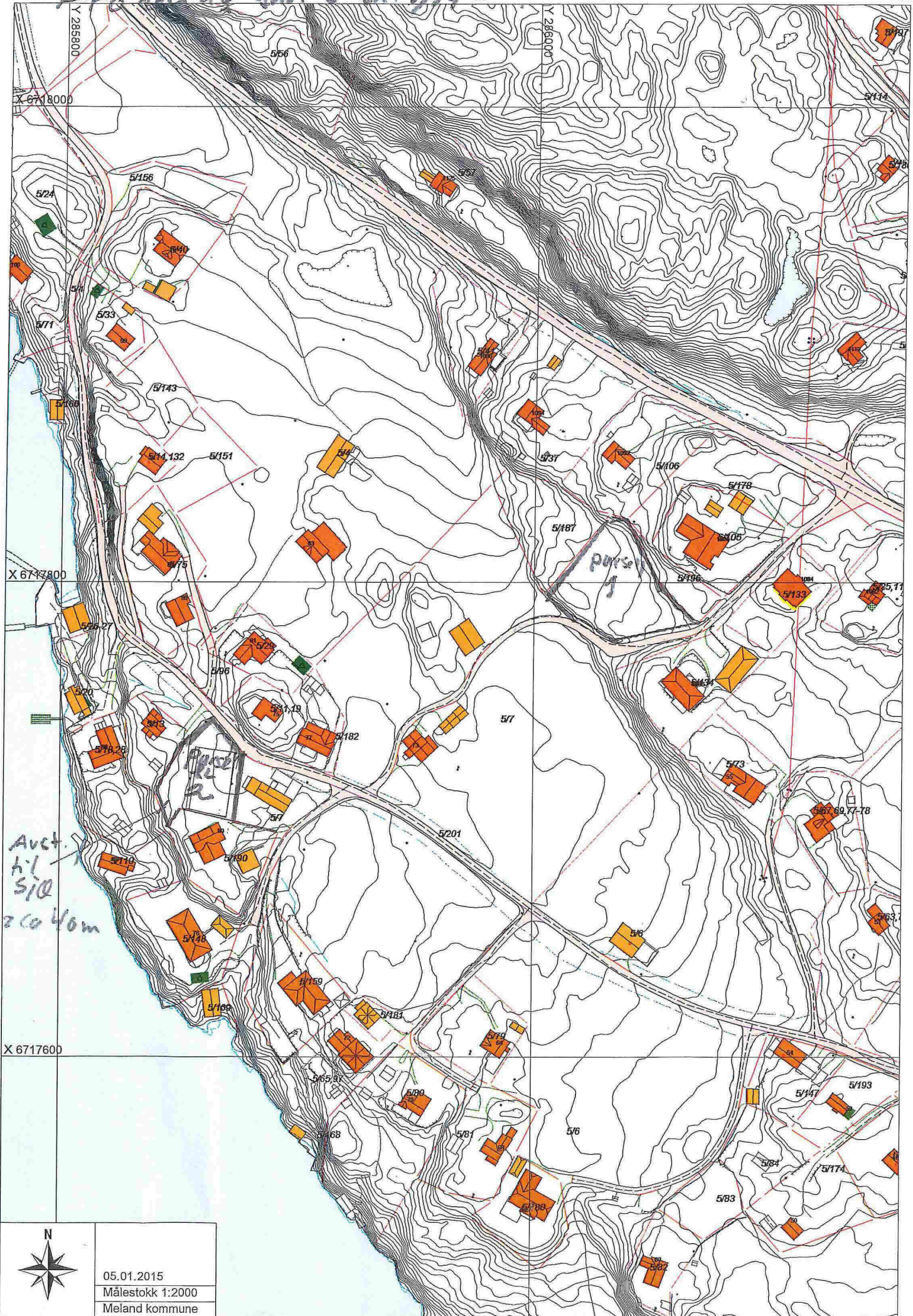
Able Høyland

1940Ks

Översynskart M=1:2000

parsel 7092 vdl. ⑤

Frädelinge av. 5 br. 3/14



| | |
|--|------------------|
|  | N |
| | 05.01.2015 |
| | Målestokk 1:2000 |
| | Meland kommune |