

SITUASJONSKART

Gnr/Bnr: Gbnr 5/7

Adresse:

Eigar/søkar:

Kvalitet :

Gjeldande plan : Kommuneplan

Planformål : LNF

Vår referanse:



Sign.

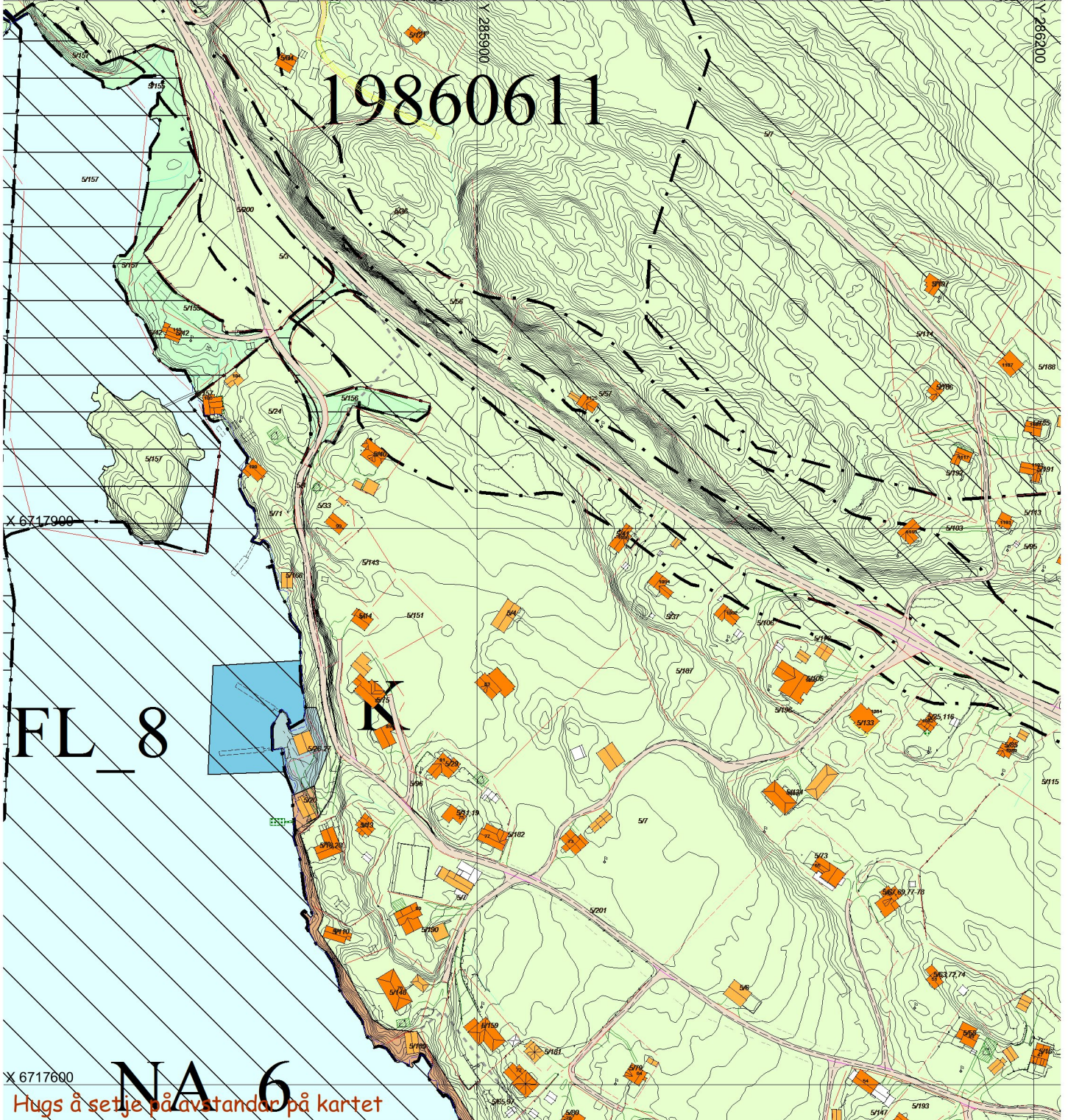


MELAND
KOMMUNE



Målestokk: 1:3000
Dato: 27.07.2015

- | | | | |
|-------|-----------------------|---|------------|
| ----- | Gjerde |  | Bolighus |
| ----- | Usikker eigdomsgrense |  | Andre bygg |
| ----- | Målt eigdomsgrense | | |



SITUASJONSPLAN

 Tiltak

Underskrift Situasjonsplan

Dato