

SITUASJONSKART

Gnr/Bnr: 18/1
Adresse: Øvre Sagstad
Eigar/søkar: Camilla og Helge Henanger

Kvalitet : FKB-B

Gjeldande plan : Kommuneplan
Planformål : Næring

Vår referanse: Amg






Sign.

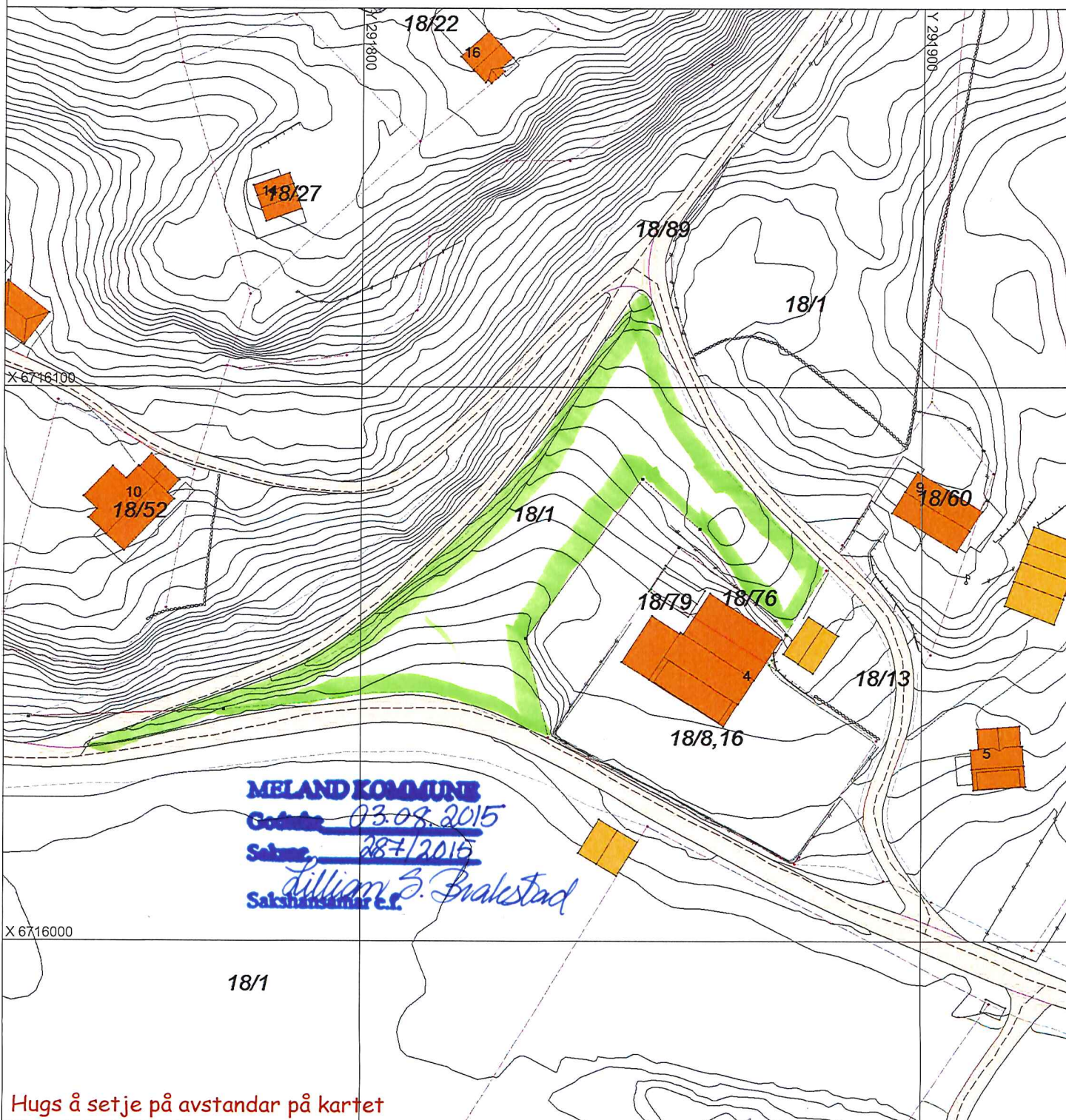


MELAND
KOMMUNE



Målestokk: 1:1000
Dato: 29.06.2015

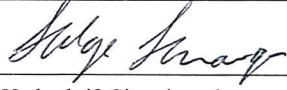
-  Gjerde
-  Usikker eigedomsgrense
-  Målt eigedomsgrense
-  Bolighus
-  Andre bygg



Hugs å setje på avstandar på kartet

SITUASJONSPLAN

 Tiltak


Underskrift Situasjonsplan

29/6-15
Dato