

TEGNFORKLARING

SOSI ver. 4.5

AREALFORMÅL (PBL §12-5)
BYGNINGAR OG ANLEGG (PBL §12-5 nr. 1)

- BF Bustader-Frittliggende-småhus (1111)
- VA Vass- og avluvsanlegg (1540)
- N/B Angitte bygge- og anleggsformål kombinert med andre angitte hovedformål. (1110/130)

SAMFERDSLSANLEGG OG TEKNISK INFRASTRUKTUR (PBL §12-5 nr. 2)

- Køyreveg (2011)
- FTA Fortau (2012)
- GS Gang- / sykkelveg (2013)
- GG Gangveg (2016)
- SV Sykkelfelt (2017)
- VT Annan veggrunn tekn. anlegg (2018)
- VG Annan veggrunn-grøntareal (2019)
- Pendlar-/innfartsparkering (2074)
- S Samferdsel-/sentrumsformål (2300/1130)

GRØNSTRUKTUR (PBL §12-5 nr. 3)

- Naturområde (2029)
- Turveg (2031)
- Frimråde (2040)

BRUK OG VERN AV SJØ OG VASSDRAG, MED TILHØYRANDE STRANDSONE (PBL §12-5 nr. 6)

- Friluftsområde i sjø og vassdrag (210)

OMSYNSZONER (PBL §12-6 JF. §11-6)

SIKRINGS-, STØY- OG FARESONER (PBL §11-5 a)

- Friskt (2140)
- Andre sikringszoner (2190)
- Gjeldende reguleringsplan
- Høgspenningsanlegg (2370)
- Anlegg- og rigg/Bestemmelses område

JURIDISKE TEKSTAR, LINJE- OG PUNKTSYMBOL (JF. REGULERINGSPÅFØRSEGNEN)

- Illustrasjon av planens begrensning (for linjer utvalgt i planens grense)
- Formålsgrense (PBL-formålsgrense)
- Grense for fareområde
- Regulert køyrefelt
- Fraktlinje
- Regulert senterlinje
- Tunnel
- Regulert støttemur
- Bru
- Bygggrense
- Grense for gjeldende reguleringsplan
- Grense for sikringszone
- Grense for bestemmelser
- Bygg som er forutsatt fjerna (1215)
- Avkørsel- kun utkayring ↔ Avkørsel
- Avkørsel- kun innkayring ↵ Tunnelopring
- illustrert framtidig bybane trasé

BASISKART

- Forminne
- Eiendomsgrense
- Eksisterende bygg
- Geodetisk grunnlag: UTM32_Euref 89
- Geodetisk høgdegrunnlag: NN1954
- Uttaksdato basiskart: 26.02.13
- Dato tilleggskartlegging:
- Kartmålestokk: 1:1000 i A1 Ekvivalens: 1m

Reguleringsplan, detaljregulering med tilhørende føresegnar for:

LINDÅS KOMMUNE. Plankart nr. 1
Tunnel på fv 57, Knarvik - Isdalstø, områdeplan. Nivå 2
PlanID 1263-201201

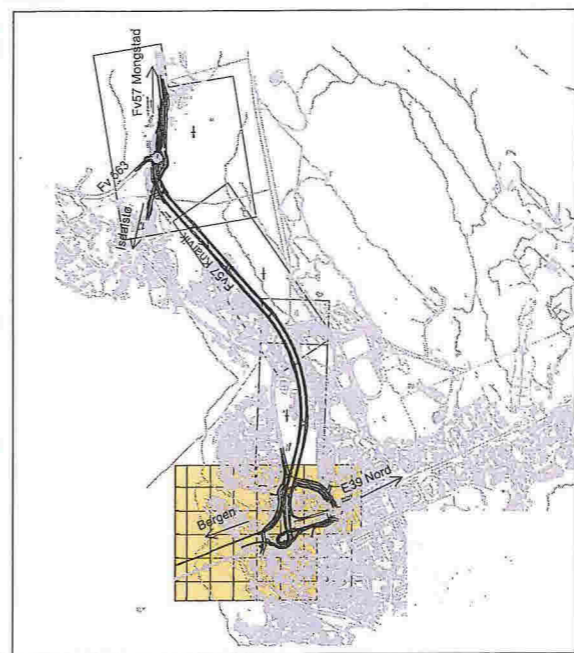
Saksbehandling i følge plan- og bygningslova	Dato	Plankart datert	Føresegnar datert
Kunngjering oppstart	14.12.2011		
Offentleg ettersyn, vedtak	05.06.2013	21.05.2013	21.05.2013
Offentleg ettersyn, f8 - II	19.06.13 - 01.09.13	21.05.2013	21.05.2013
Z-ganga handsaming, vedtak	04.12.2013	21.05.2013	04.10.2013
Kommunestyre, vedtak	19.12.2013	21.05.2013	04.10.2013
Kunngjering vedtatt reguleringsplan	01.02.2013	24.01.2014	19.12.2013

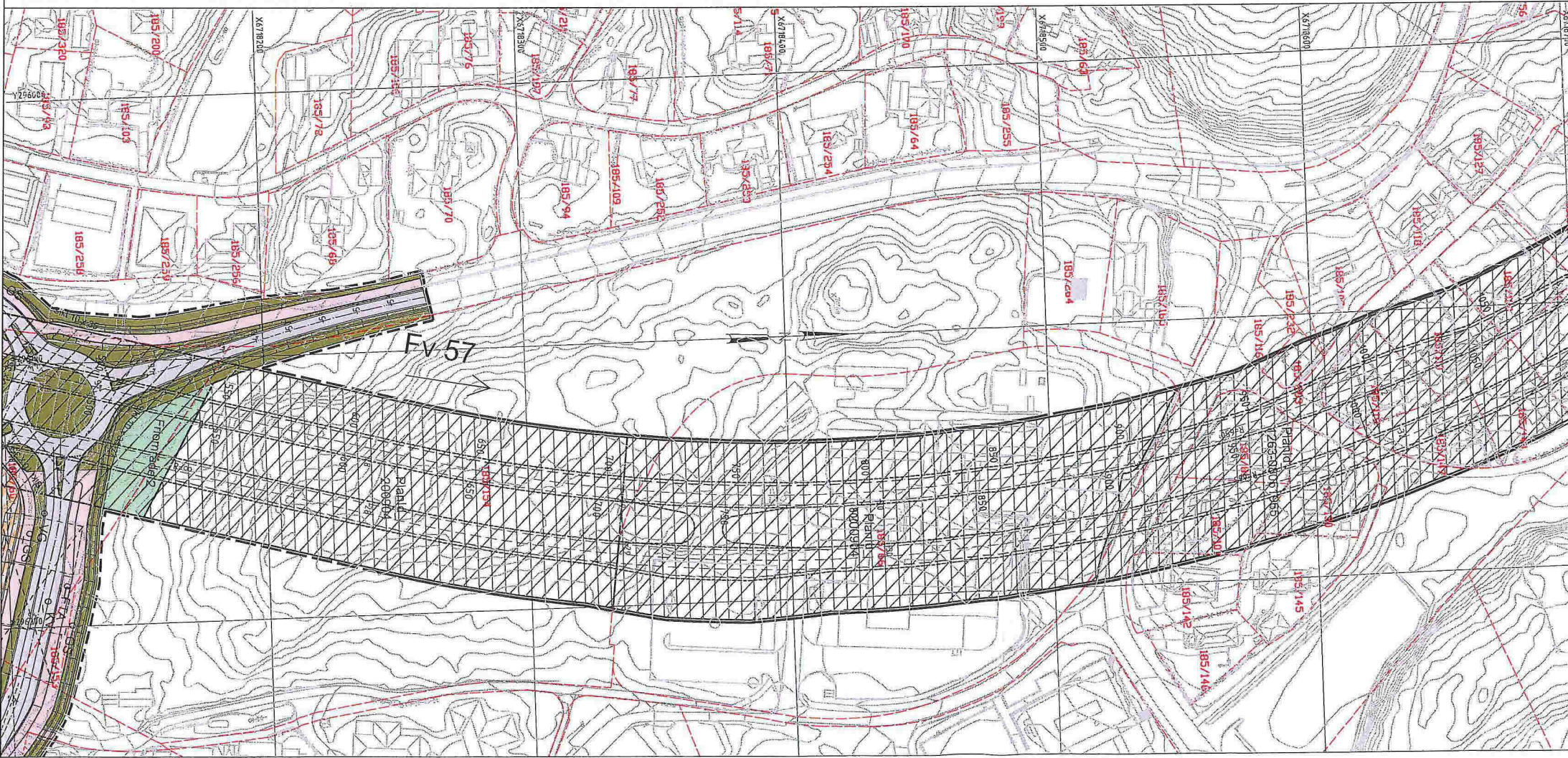
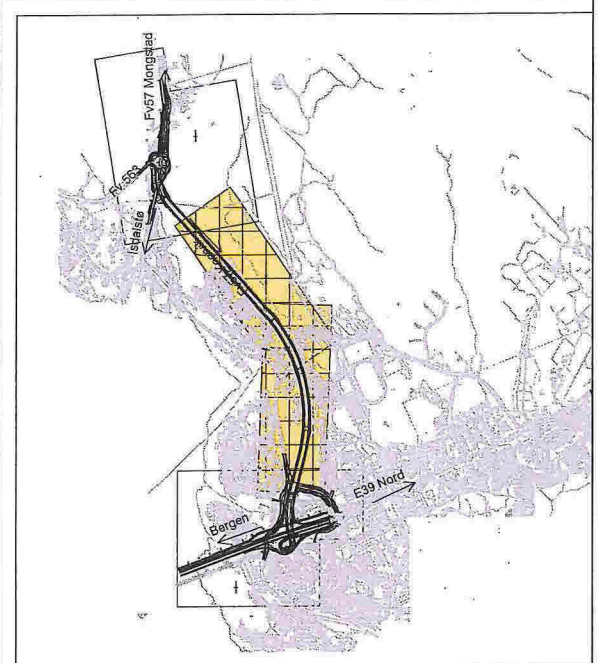
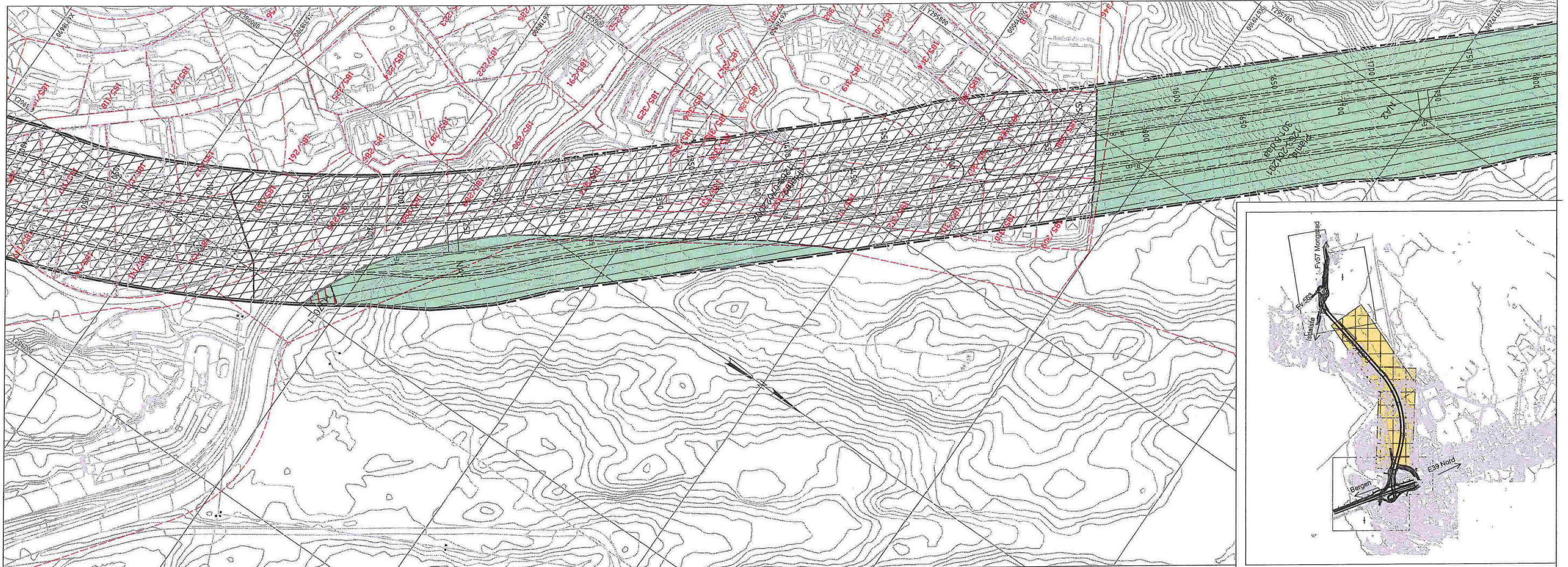
Utarbeid av: kommunens saksnummer: 2011/2111 2013/068

Sluttsaksnummer: Sluttsaksnummer: 2011/2111 2013/068

Sluttsaksdato plankart: 24.01.2014

Det vert stadfesta at plankartet er i samsvar med kommunen sitt vedtak. Seksjonsleder





SOSI ver. 4.5

TEGNFORKLARING

AREALFORMÅL (PBL §12-5)
BYGNINGAR OG ANLEGG (PBL §12-6 nr. 1)

- BF Bustader-Frittliggende-småhus (1111)
- VA Vass- og avlausanlegg (1540)
- NIB Angitte bygge- og anleggsformål kombinert med andre angitte hovedformål. (1110/1300)

SAMFERDSLEANSLEGG OG TEKNISK INFRASTRUKTUR (PBL §12-5 nr. 2)

- Køyreveg (2011)
- FIA Fortau (2012)
- ØRS Gang- / sykkelveg (2010)
- GG Gangveg (2010)
- SV Sykkelfelt (2017)
- VT Annan veggrunn tekn. anlegg (2018)
- AV Annan veggrunn-grenstareal (2019)
- VG Pendlar-/innfartsparkering (2074)
- S Samferdsel-/sentrumformål (2020/1130)

GRØNSTRUKTUR (PBL §12-5 nr. 3)

- Naturområde (2020)
- Turveg (2031)
- Filområde (2040)

BRUK OG VERN AV SJØ OG VASSDRAG, MED TILHØYRANDE STRANDSONE (PBL §12-5 nr. 6)

- Friluftsområde i sjø og vassdrag (2710)

OMSYNSZONER (PBL §12-6 JF. §11-4)
SIKRINGS-, STØY- OG FARESONER (PBL §11-4 a)

- Friskilt (1140)
- Andre sikringssoner (1190)
- Gjeldende reguleringsplan
- Høgspenningsanlegg (1270)
- Anlegg- og rigg/Bestemmelses område

JURIDISKE TEKSTAR, LINJE- OG PUNKTSYMBOL (JF. REGULERINGSPÅRESEGNER)

- Illustrasjon av planens begrensning (100 m diameter juletråde planenes) (100m) (100m)
- Formålsgrense (P-formål) (100m)
- Grense for fareområde
- Regulert køyrefelt
- Friskiltlinje
- Regulert senterlinje
- Tunnel
- Regulert støttemur
- Bru
- Byggegrense
- Grense for gjeldende reguleringsplan
- Grense for sikringszone
- Grense for bestemmelser
- Bygg som er forutsatt fjerna (1215)
- Avkørsel- kun utkøyring
- Avkørsel
- Avkørsel- kun innkøyring
- Tunnelopning
- Illustrert framtidig bybane trasé

BASISKART

- Fornminne
- Eiendomsgrense
- Ekisterende bygg
- Geodetisk grunnlag: UTM32_Euref B9
- Geodetisk høgdegrunnlag: NN1954
- Uttaksdato basiskart: 26.02.13
- Dato tilleggskartlegging:
- Kartmålestokk: 1:10000 A1 Ekvivaldistanse: 1m
- 0 25 50m

Reguleringsplan, detaljregulering med tilhørende føresegnar for:

LINDÅS KOMMUNE.
Tunnel på fv 57, Knarvik - Isdalstø, områdeplan.
PlanID 1263-201201

Plankart nr. 2
Nivå 2

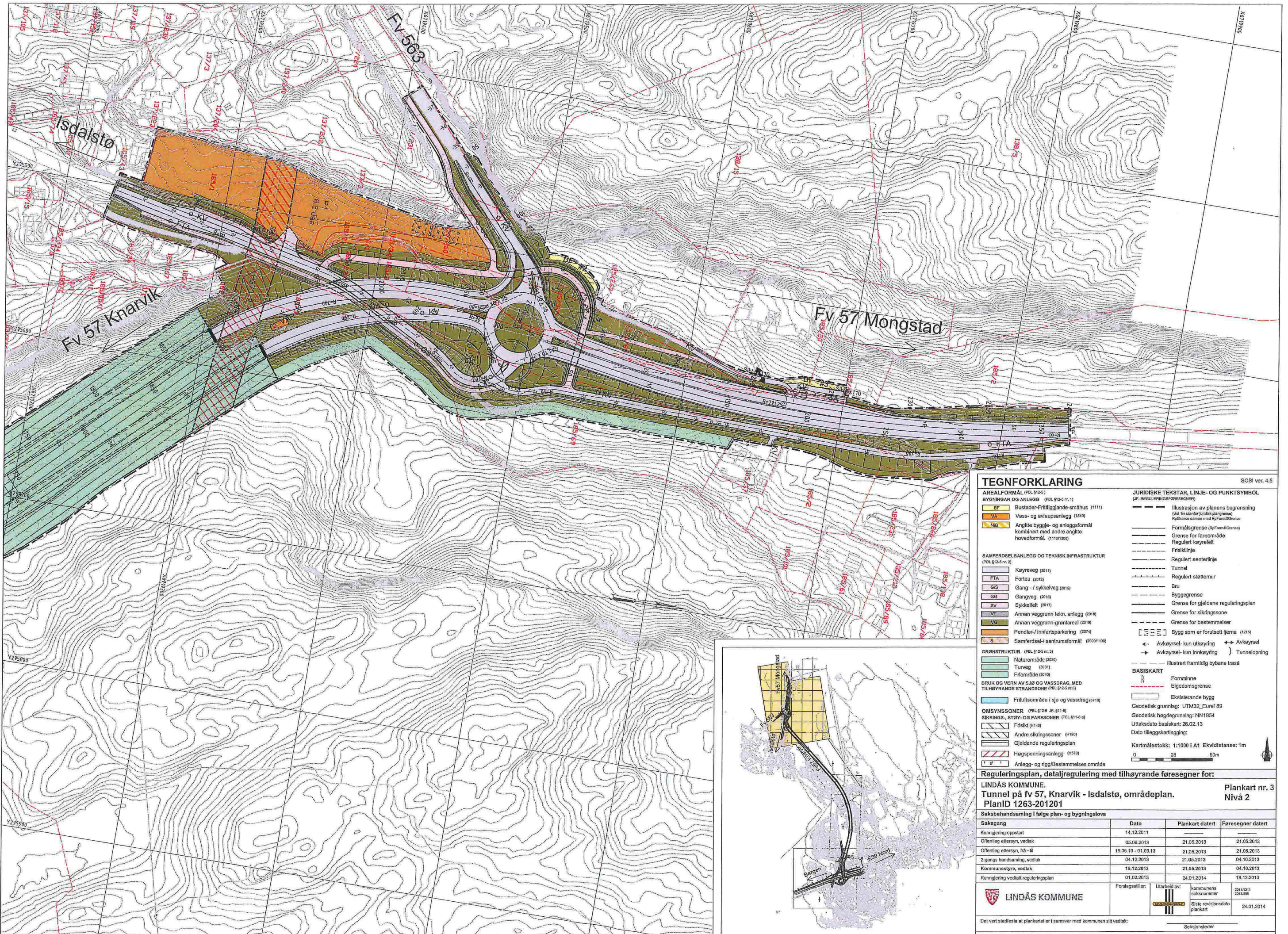
Saksbehandlingsplan i følge plan- og bygningslova

Saksangang	Dato	Plankart datert	Føresegnar datert
Kunngjerling oppstart	14.12.2011		
Offentleg ettersyn, vedtak	05.06.2013	21.05.2013	21.05.2013
Offentleg ettersyn, frå - til	18.08.13 - 01.09.13	21.05.2013	21.05.2013
2.gangs handsaming, vedtak	04.12.2013	21.05.2013	04.10.2013
Kommunestyre, vedtak	19.12.2013	21.05.2013	04.10.2013
Kunngjerling vedtak reguleringsplan	01.02.2014	24.01.2014	19.12.2013

Forelagesstiller: Utarbeid av: kommunens saksnummer: 20110311/2013063

Siste revisjonsdato plankart: 24.01.2014

Det vert stadfesta at plankartet er i samsvar med kommunen sitt vedtak: Saksjonatider:



TEGNFORKLARING

AREALFORMÅL (PBL §12-5)
BYGNINGAR OG ANLEGG (PBL §12-5 nr. 1)

- BF Bustader-Frittliggende-småhus (1111)
- VA Vass- og avlopsanlegg (1540)
- NA Angitte bygge- og anleggsformål kombinert med andre angitte hovedformål (11101300)

SAMFERDSELSANLEGG OG TEKNISK INFRASTRUKTUR (PBL §12-6 nr. 2)

- Kayreveg (2011)
- FTA Fortau (2012)
- GIS Gang - / sykkelveg (2015)
- GG Gangveg (2016)
- SV Sykkelfelt (2017)
- VI Annan veggrunn tekn. anlegg (2018)
- VG Annan veggrunn-grøntareal (2019)
- Pendlar-/Innfertsparkering (2014)
- S Samferdsal-/sentrumformål (20001133)

GRØNSTRUKTUR (PBL §12-5 nr. 3)

- Naturområde (3020)
- Turveg (3031)
- Friområde (3040)

BRUK OG VERN AV SJØ OG VASSDRAG, MED TILHØYRANDE STRANDSONE (PBL §12-5 nr. 2)

- Frittlovsområde i sjø og vassdrag (0710)

OMSYNSSONER (PBL §13-5 og §13-6)
SIKRINGS-, STØY- OG FARESONER (PBL §11-4 a)

- Frisikt (0110)
- Andre sikringssoner (0110)
- Ejeldande reguleringsplan
- Hegspenningsanlegg (0370)
- Anlegg- og rigg/Bestemmelses område

JURIDISKE TEKSTAR, LINJE- OG PUNKTSYMBOL (OF. REGULERINGSFØRESEGNER)

- Illustrasjon av planens begrensning (Med fin utvalgte juridiske planegrensninger)
- Grensar saman med RgFormålGrensar
- Formålsgrensar (RgFormålGrensar)
- Grensar for fareområde
- Regulert køyrefelt
- Frisiktilinje
- Regulert sentertlinje
- Tunnel
- Regulert støttemur
- Bru
- Byggegrense
- Grensar for gjeldande reguleringsplan
- Grensar for sikringssoner
- Grensar for bestemmelser
- Bygg som er forutselt fjerna (1215)
- Avkaytsel- kun utkayting
- Avkaytsel- kun innkayting
- Tunnelopning
- Illustrert framtidig bybane trasé

BASISKART

- Forminne
- Eigedomsgrensar
- Eksisterande bygg
- Geodetisk grunnlag: UTM32_Euref 89
- Geodetisk hegdgrunnlag: NN1954
- Uttaksdato basiskart: 28.02.13
- Dato tilleggskartleggning:
- Kartmålestokk: 1:1000 i A1 Ekvildstans: 1m



Reguleringsplan, detaljregulering med tilhøyrande føresegnar for:

LINDÅS KOMMUNE
Tunnel på fv 57, Knarvik - Isdalstø, områdeplan.
PlanID 1263-201201

Plankart nr. 3
Nivå 2

Saksangang	Dato	Plankart datert	Føresegnar datert
Kunngjering oppstart	14.12.2011		
Offenleg ettersyn, vedtak	05.06.2013	21.05.2013	21.05.2013
Offenleg ettersyn, frå - til	19.06.13 - 01.09.13	21.05.2013	21.05.2013
2.gangs handsaming, vedtak	04.12.2013	21.05.2013	04.10.2013
Kommunesyre, vedtak	19.12.2013	21.05.2013	04.10.2013
Kunngjering vedtatt reguleringsplan	01.02.2014	24.01.2014	19.12.2013

Forstagsstiller: **LINDÅS KOMMUNE**

Utlarbeid av: **PLANARKIVET**

Kommunens saksnummer: 2013/311 2013/555

Siste revideringsdato plankart: 24.01.2014

Det vert stadfesta at plankartet er i samsvar med kommunen sitt vedtak: _____

Seksjonsleder