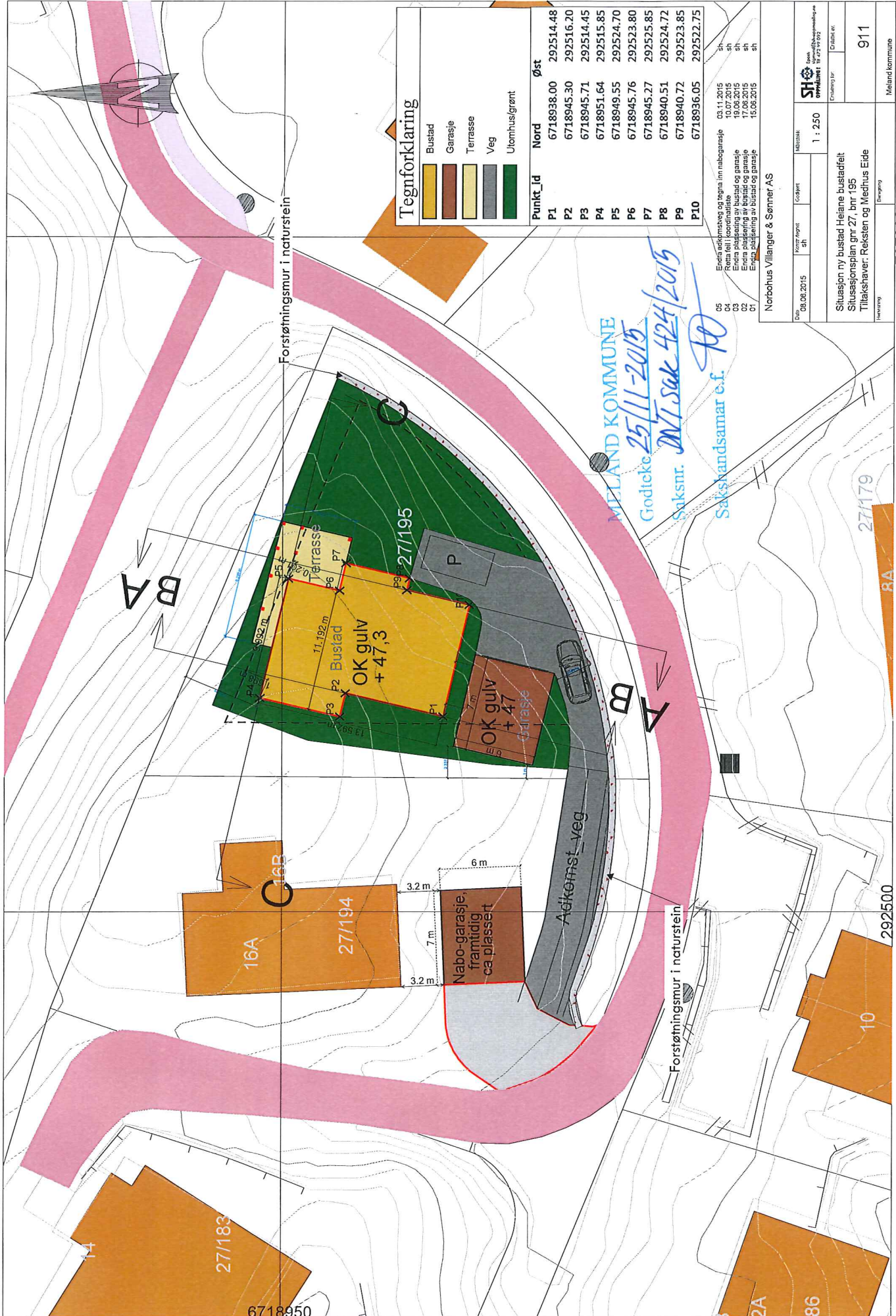


Nabolshus Villinger & Semmer AS
 Dato: 01.11.2015
 Skala: 1:100
 Prosjekt: 203
 Tegningstype: 203
 Tegnet av: [Name]
 Godkjent av: [Name]

PROFIL NR.	44.59
HOR. KURV.	R=37.82
BREDDDEUTV.	R=37.82
TVERRFALL (1%=2mm)	
H.kj.b.k.	
V.kj.b.k.	
PROFIL H.	
TERRANG H.	
OVERBYGN.T.	

06718940



Tegnforklaring

- Bustad
- Garasje
- Terrasse
- Veg
- Utomhusgrønt

Punkt_id	Nord	Øst	sh
P1	6718938.00	292514.48	sh
P2	6718945.30	292516.20	sh
P3	6718945.71	292514.45	sh
P4	6718951.64	292515.85	sh
P5	6718949.55	292524.70	sh
P6	6718945.76	292523.80	sh
P7	6718945.27	292525.85	sh
P8	6718940.51	292524.72	sh
P9	6718940.72	292523.85	sh
P10	6718936.05	292522.75	sh

- 05 Erides adkomstveg og tegna inn nabogarasje 03.11.2015 sh
- 04 Retta feil i koordinatliste 10.07.2015 sh
- 03 Erides plassering av bustad og garasje 10.06.2015 sh
- 02 Erides plassering av bustad og garasje 08.06.2015 sh
- 01 Erides plassering av bustad og garasje 15.06.2015 sh

Norbohus Villanger & Sønner AS

MELAND KOMMUNE
 Godtjocke 25/11-2015
 Saksnr. 201 Sak 424/2015
 Saksbehandlingsnr. 10

Dato:	09.06.2015	Utvalgt skilte:	skilte	Skilte:	1 : 250
Prosjekt:	Situasjon ny bustad Heiane bustadfelt				
Plan:	Situasjonsplan gnr 27, bnr 195				
Tilleggsnotis:	Tilleggsnotis: Reksten og Medhus Eide				
Plan nr.:	911				
Plannavn:	Meland kommune				

16A 271194
 16B 271195
 Nabo-garasje, framtidig ca. plassert
 3.2 m, 7 m, 6 m, 3.2 m

Aekremst veg
 Forstøttingsmur i naturstein

271179

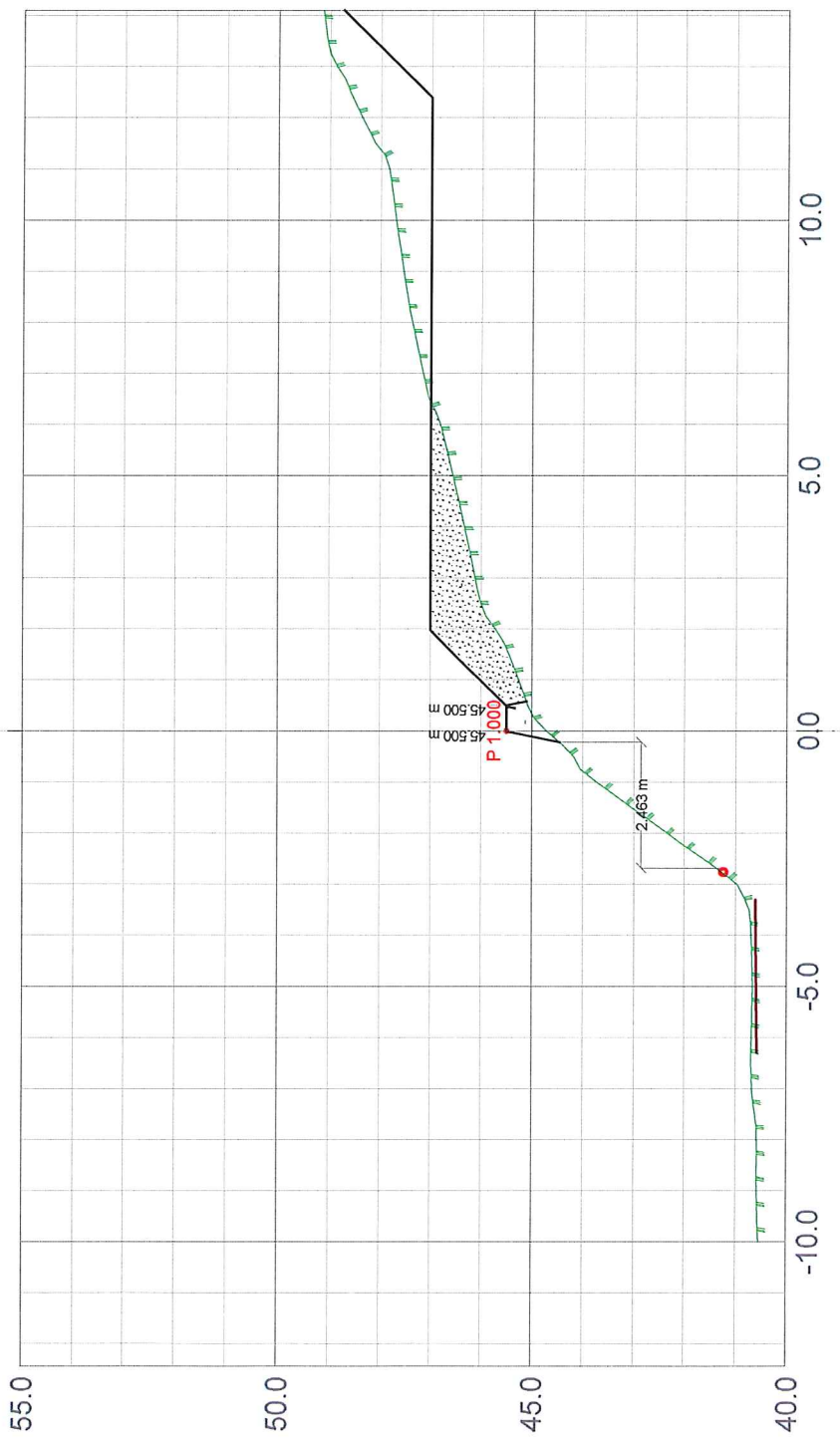
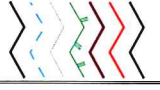
292500

271183

6718950

2A 86

- Teo.Gmi 0: Overflate
- Teo.Gmi 1: Trau
- Teo.Gmi 102: Teo_vegkropp
- Fvs.Gmi 1: Vegsituasjon40
- Av.snitt 32001: Eksist. veg
- Av.snitt 32004: Grense
- Av.snitt 40500: Byggegrøp

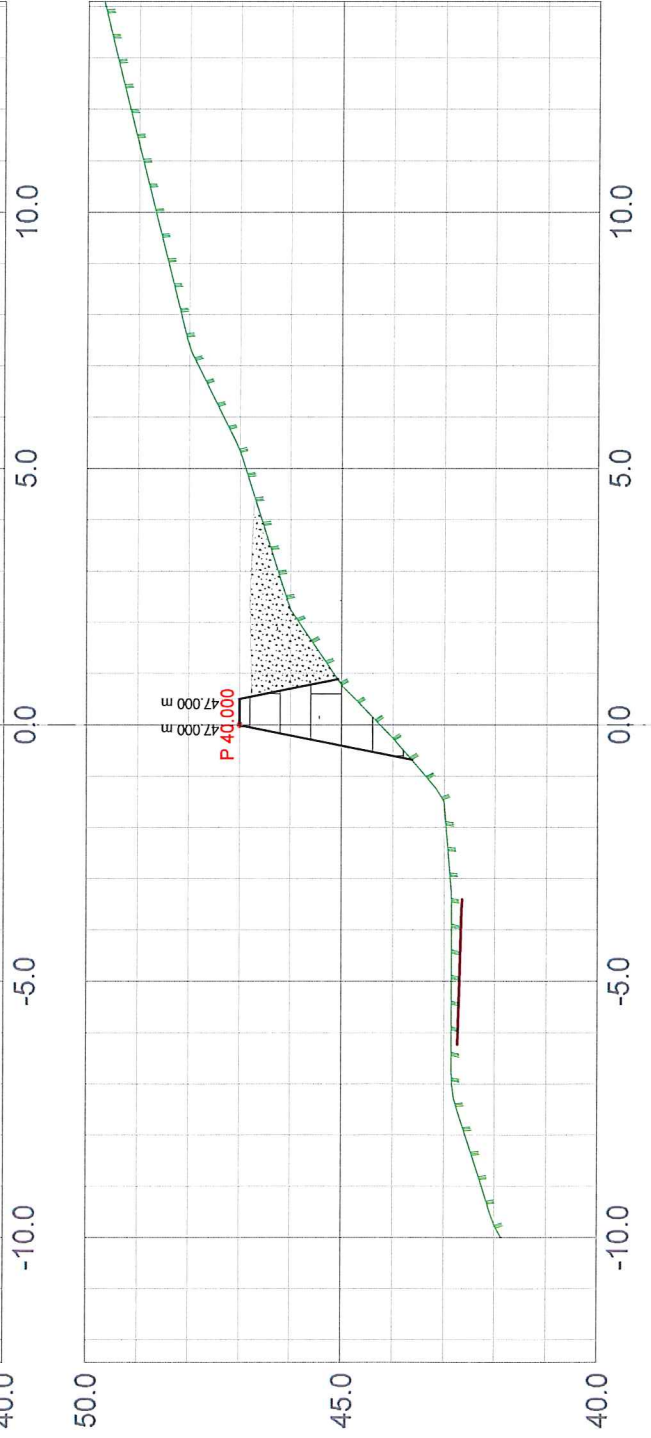
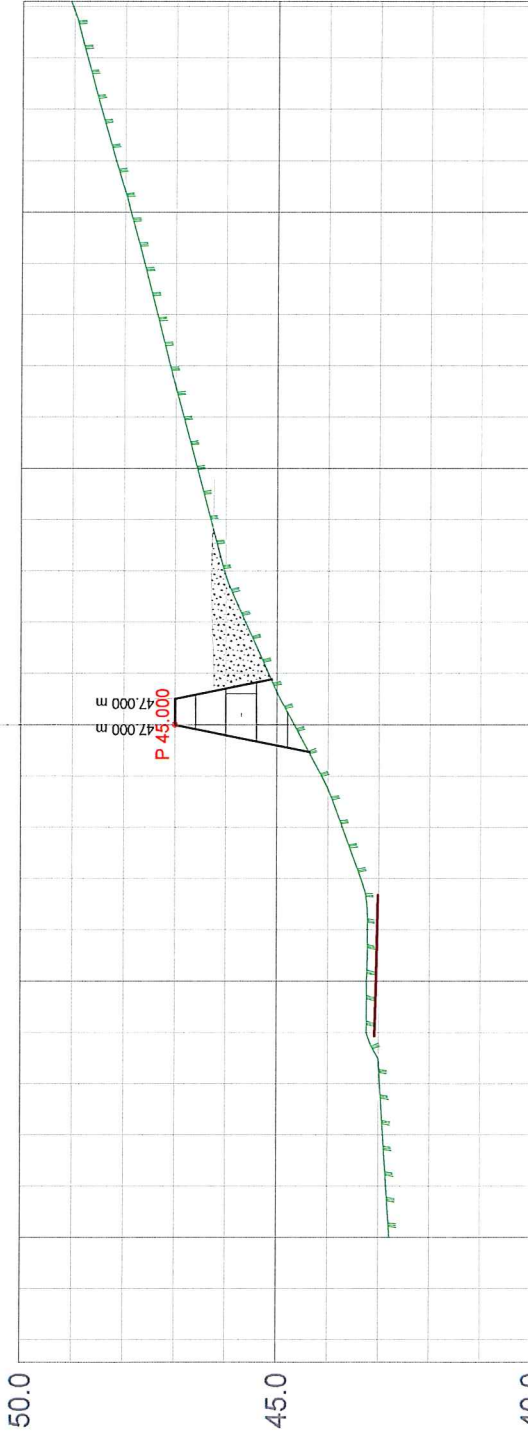



MELAND KOMMUNE
 vedtekte: 25/11-2015
 saksnr: DNT sak 424/2015
 Sakshandsamar e.f. *[Signature]*

Norbohus Villanger & Semmer AS

Dato: 03.11.2015		Kunde: Norbohus Villanger & Semmer AS	Skala: 1:100	SH Prosjekt 11 27 10 2015	
Tverrprofiltegning_MUR_rev.nov15		Eksportert		Eksportert av	
Situasjonsplan gnr 27, bnr 195		1:100		305	
Tiltaksnavn: Reiksten og Mehus Eide		Eksportert		Meland kommune	

Teo.Gmi 0: Overflate
 Teo.Gmi 1: Trau
 Teo.Gmi 102: Teo_vegkropp
 Fys.Gmi 1: Vegsituasjon40
 Av.snitt 32001: Eksist_veg
 Av.snitt 32004: Grense
 Av.snitt 40500: Byggegrøp



MELAND KOMMUNE

rodtekte 25/11-2015

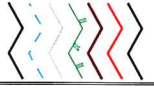
saksnr. DNT sak 424/2015

Saksbehandlar e.f. *Jo*

Norbohus Villanger & Sømner AS

Dato	03.11.2015	Kontrakt nr.	SH	Målestokk	1:100
Opparbeidings gnr.		Opparbeidings plan nr.		Blåttus	
Tverprofillegning_MUR_rev_nov15					Etasjer
Situasjonsplan gnr.27, bnr.195					305
Tiltaksnavn: Reksten og Medhus Eide					
Bygging					Meland kommune

- Teo.Gmi 0: Overflate
- Teo.Gmi 1: Trau
- Teo.Gmi 102: Teo. vegkropp
- Fvs.Gmi 1: Vegsituasjon40
- Av.snitt 32001: Eksist. veg
- Av.snitt 32004: Grense
- Av.snitt 40500: Byggegrop

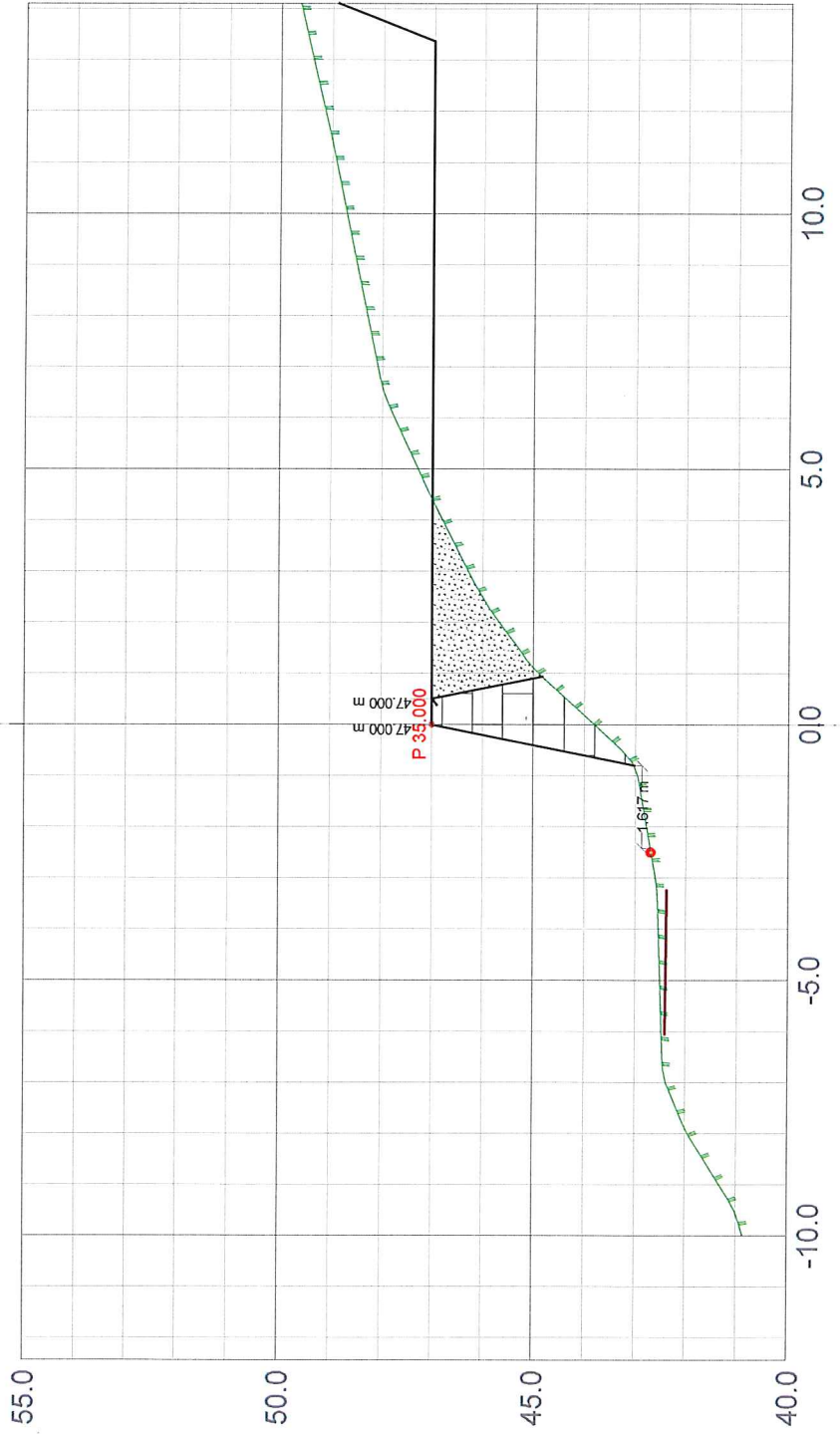


MELAND KOMMUNE

Geddeke 25/11-2015

Saksnr. DNT sak 424/2015


Sakshandsamar e.f. *[Signature]*



Norbohus Villanger & Sømner AS

Dato:	03.11.2015	Kontaktpunkt:	SH	Skala:	Målestokk
					1:100
Tverrprofilingen_MUR_rev nov15					
Situasjonsplan gnr.27, bnr.195					
Tiltaksnavn: Reksten og Medhus Eide					
Mening:					Bygging
Eiendomsnr:					305
Møtested:					Meland kommune

- Teo.Gmi 0: Overflate
- Teo.Gmi 1: Trau
- Teo.Gmi 102: Teo_vegkropp
- Fys.Gmi 1: Vegsituasjon40
- Av.snitt 32001: Eksist_veg
- Av.snitt 32004: Grense
- Av.snitt 40500: Byggegrep

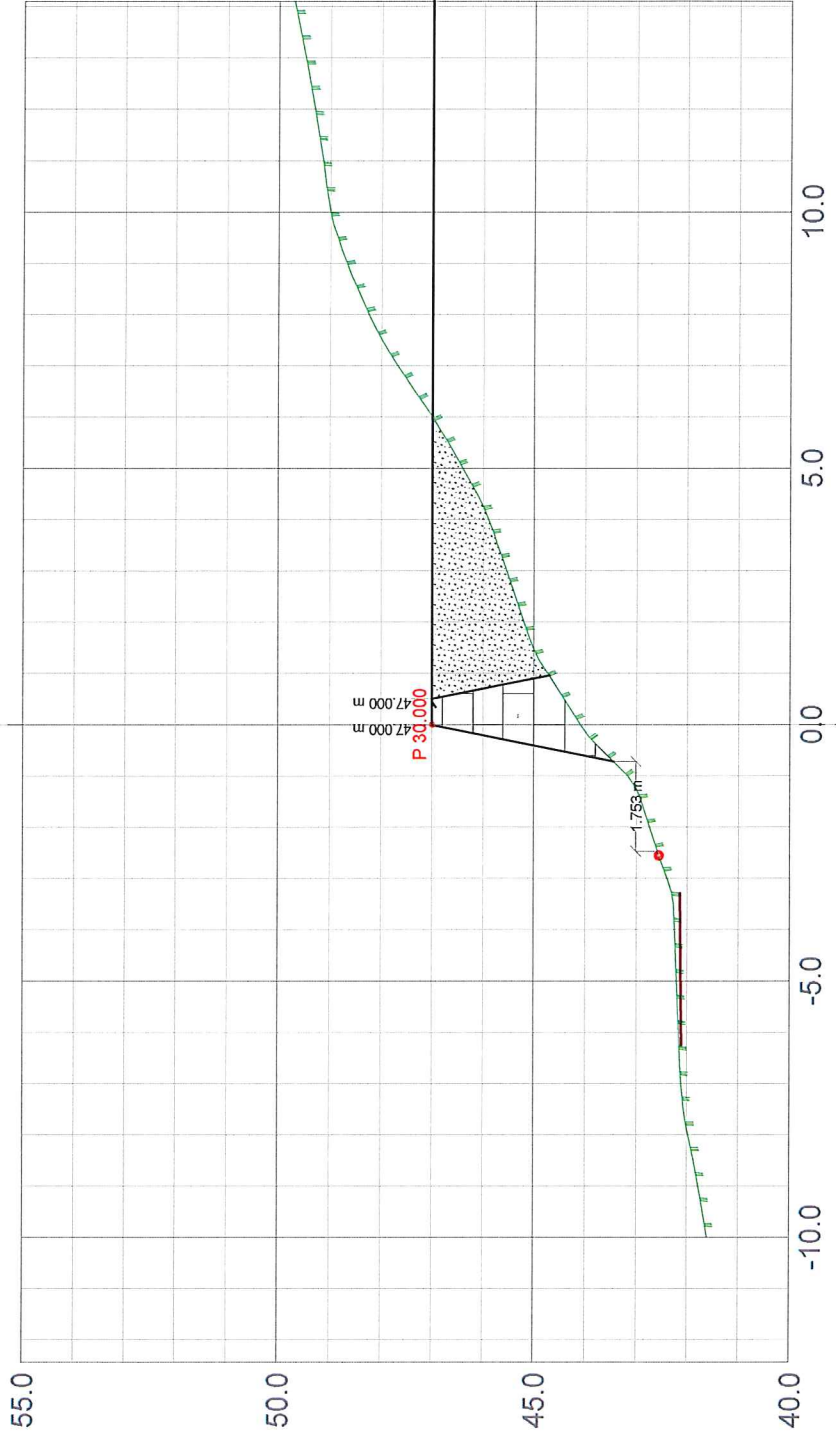


MELAND KOMMUNE

Gedleke 25/11-2015

Saksnr. DNT sak 424/2015


Sakshandsamar e.f. *RD*



Norbohus Villanger & Sømner AS

Dato: 09.11.2015	Forprosjekt: SH	Skjematil: 1:100	
Tverrprofiling_MUR_rev_nov15			
Situasjonsplan gnr.27, bnr.195			Etablert av: 305
Tiltakshaver: Reksten og Medhus Eide			
Mening: Bebygning			Molund kommune

- Teo.Gmi 0: Overflate
- Teo.Gmi 1: Trau
- Teo.Gmi 102: Teo vegkropp
- Fvs.Gmi 1: Vegsituasjon40
- Av.snitt 32001: Eksist_veg
- Av.snitt 32004: Grense
- Av.snitt 40500: Byggegrøp



MELAND KOMMUNE

Grafteke 25/11-2015

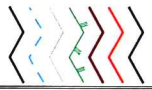
Saksnr: *M/Sak 424/2015*

Sakshandsamar e.f. *RD*

Norbohus Villanger & Sønner AS

DB:	03.11.2015	Revisjon:	sh	Skjema:		Skala:	1:100
Tverrprofillegning_MUR_rev_nov15							
Situasjonsplan gnr 27, bnr 195							
Tiltakshaver: Rekesten og Medhus Eide							
Eiendomsnr:							305
Meland kommune							

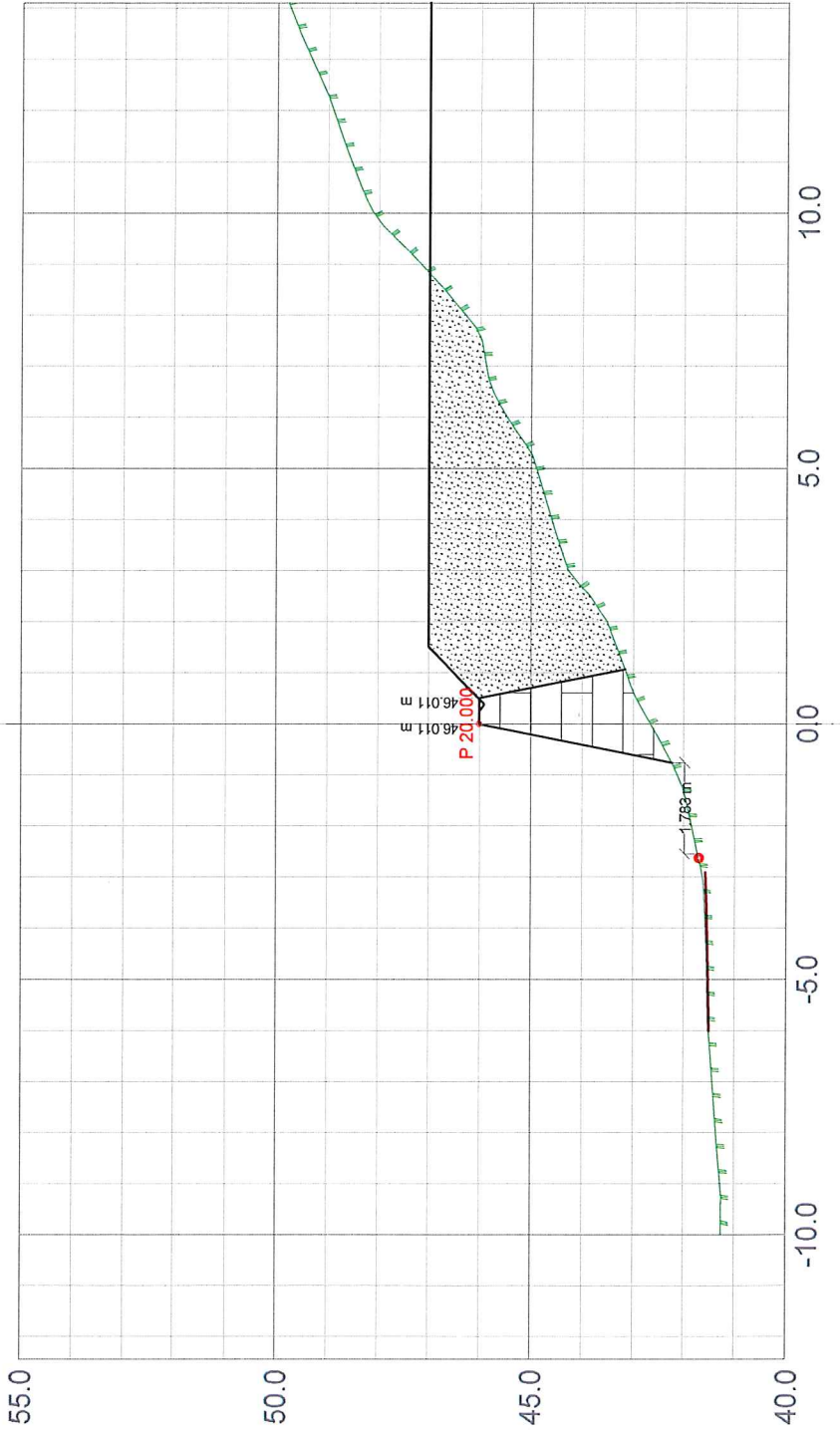
- Teo.Gmi 0: Overflate
- Teo.Gmi 1: Trau
- Teo.Gmi 102: Teo_vegkropp
- Fys.Gmi 1: Vegsituasjon40
- Av.snitt 32001: Eksist_veg
- Av.snitt 32004: Grense
- Av.snitt 40500: Byggegrop



MELAND KOMMUNE

Grodtelke 25/11-2015
 Saksnr. DNT sak 424/2015


Sakshandsamar e.f. *AO*



Norbohus Villinger & Sønner AS

Dato	02.11.2015	Kontor/Ansatt	sh	Locus/ent	Målestokk	1:100
Tverrprofiltegning_MUR_rev.nov15 Sitasjonsplan.gnr.27, bnr.195 Tiltaksnavn: Reiksten og Medhus Eide						
SHS <small>SHS AS</small> <small>Stasjonsveileder</small> <small>272 00 000</small>						Etabl.no 305
Meland kommune						Meland kommune

- Teo.Gmi 0: Overflate
- Teo.Gmi 1: Trau
- Teo.Gmi 102: Teo. vegkropp
- Fvs.Gmi 1: Vegsituasjon40
- Av.snitt 32001: Eksist. veg
- Av.snitt 32004: Grense
- Av.snitt 40500: Byggegrøp

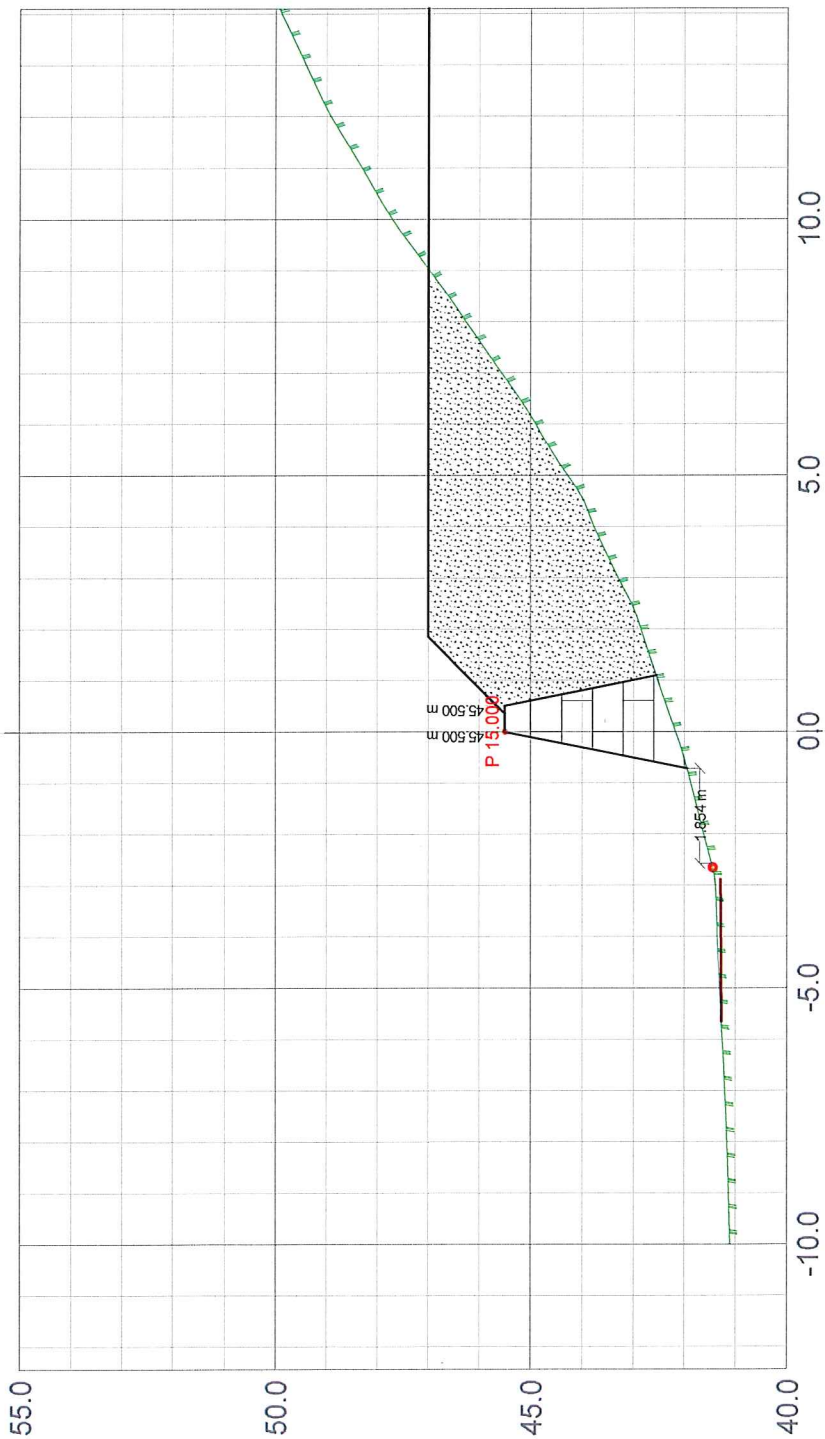


MELAND KOMMUNE

Geddicke 25/11-2015

Saksnr. DNT sak 424/2015


Sakshandsamar e.f. *AD*



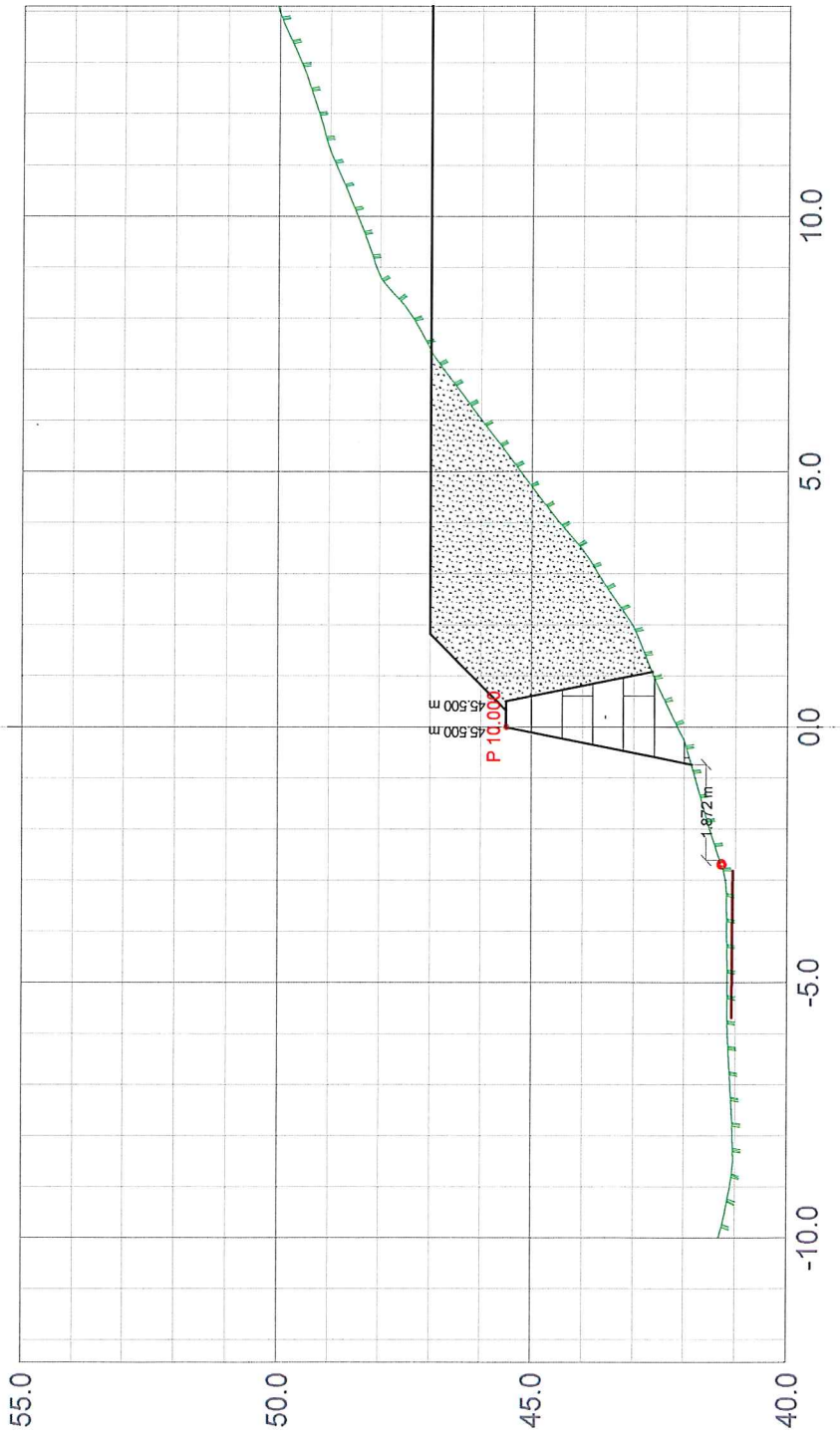
Norbohus Villanger & Sønner AS

Dato:	03.11.2015	Kontor / Prosjekt:	SH	Skala:	1:100
Tverrprofillegning_MUR_rev_nov15		Situasjonsplan gnr 27, bnr 195		Etilsett av:	
Tiltakshaver: Reksten og Medhus Eide		Bygging:		305	
Meland Kommune				Meland Kommune	

- Teo.Gmi 0: Overflate
- Teo.Gmi 1: Trau
- Teo.Gmi 102: Teo_vegkropp
- Fvs.Gmi 1: Vegsituasjon40
- Av.snitt 32001: Eksist_veg
- Av.snitt 32004: Grense
- Av.snitt 40500: Byggegrupp




MJELAND KOMMUNE
 Godtjette 25/11-2015
 Saksnr. DNT sak 424/2015
 Sakshandsamar e.f. *AD*



Norbohus Villanger & Sørmer AS			
Dato	03.11.2015	Skala	1:100
Prosjekt	gjeld	Oppgave	
Tverrproflegning_MUR_rev_rev15		Ettak for	
Stusjonsplan gnr 27, bnr 196		Ettak for	
Tiltaksnavn: Røksten og Medhus Eide		305	
Bygging		Mjøland kommune	

- Teo.Gmi 0: Overflate
- Teo.Gmi 1: Trau
- Teo.Gmi 102: Teo. vegkropp
- Fvs.Gmi 1: Vegsituasjon40
- Av.snitt 32001: Eksist. veg
- Av.snitt 32004: Grense
- Av.snitt 40500: Byggegrup

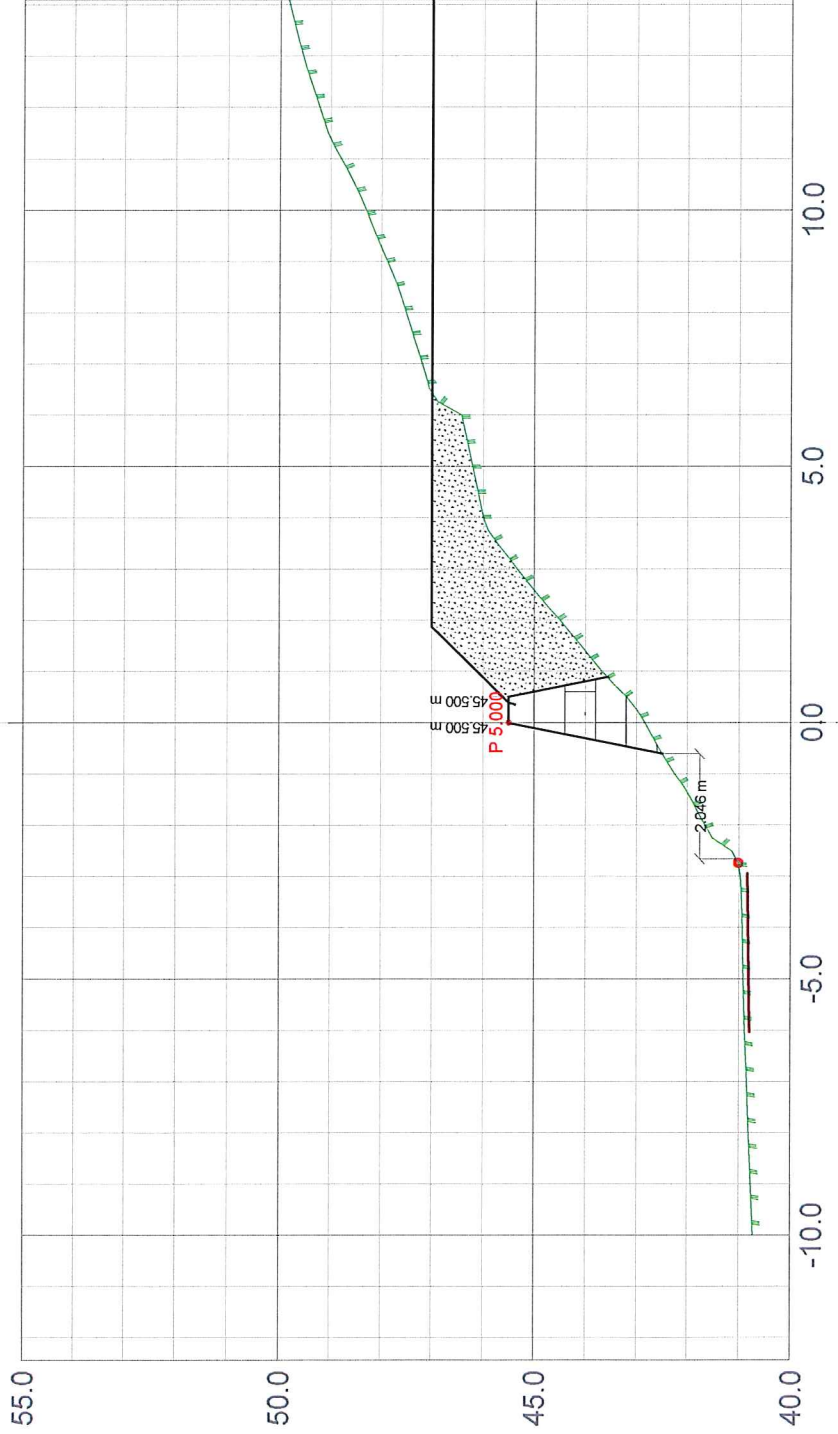


MELAND KOMMUNE

Godtjekk: 25/11-2015

Saksnr. *Mt sak 424/2015*

Saksbehandlar e.f. *Do*



Norbøhus Villanger & Sømner AS

Date		Målestokk	
03.11.2015	Konsept	1:100	
	sjt		
Tverrprofiling_MUR_rev_nov15		Eiendomsnr	
Situasjonsplan gnr 27, bnr 195		305	
Tillaksavtal Reksten og Medhus Eide		Møland kommune	
Hensetting		Bygging	



SHØLUND AS


Bygging

Eiendomsnr

305

Møland kommune

- Teo.Gmi 0: Overflate
- Teo.Gmi 1: Trau
- Teo.Gmi 102: Teo. vegkropp
- Fvs.Gmi 1: Vegsituasjon40
- Av.snitt 32001: Eksist. veg
- Av.snitt 32004: Grense
- Av.snitt 40500: Byggegrup

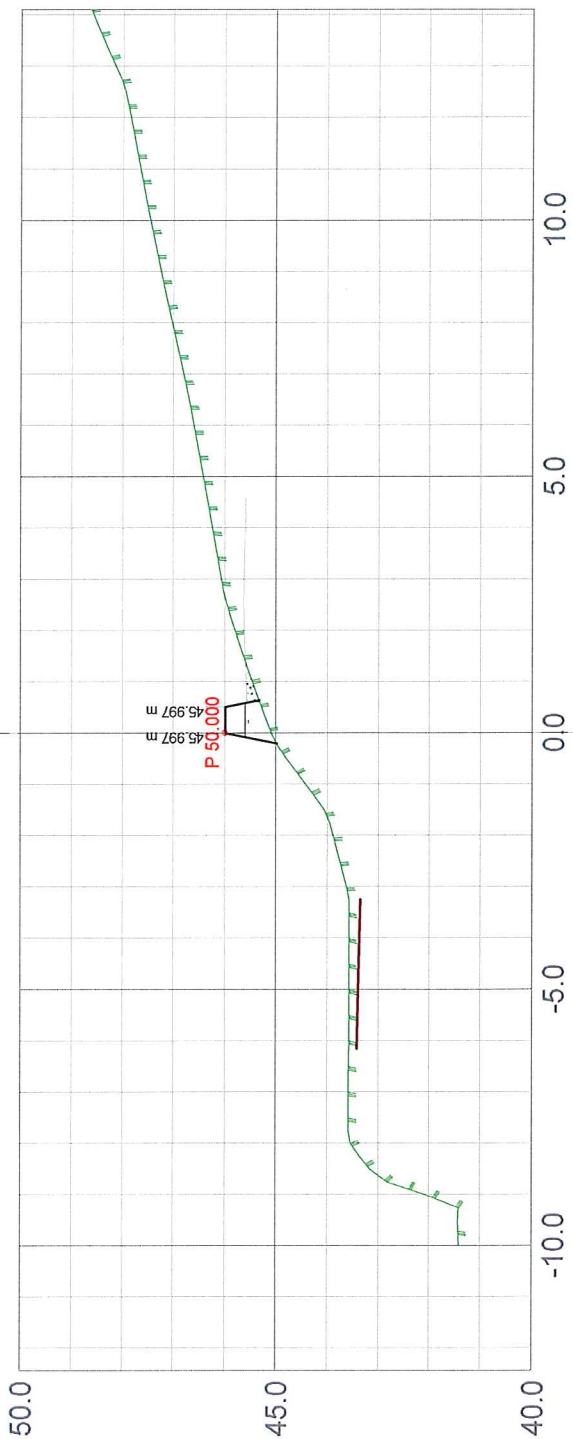
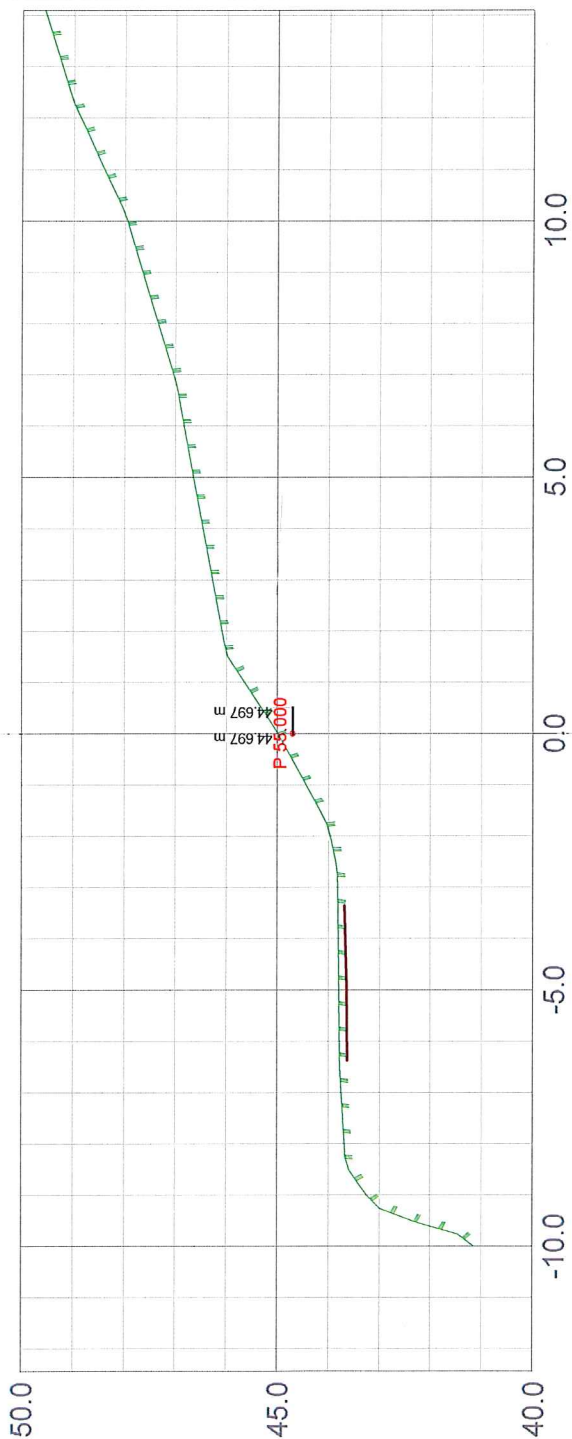


MILAND KOMMUNE

Godteke 25/11-2015

Saksnr. 2015sak 424/2015

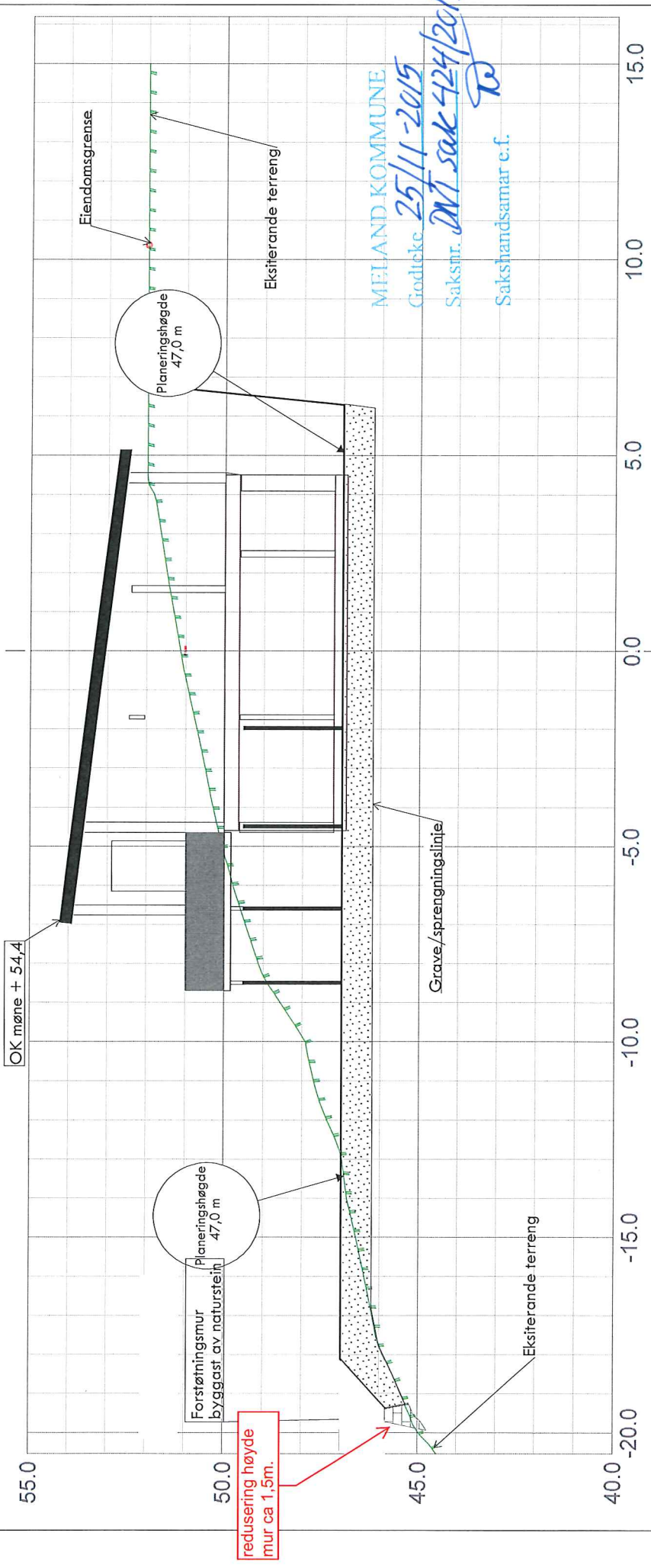
Sakshandsamar e.t.



Norbohus Villinger & Sømner AS

Dato	03.11.2015	Skisse	1:100
Prosjekt	Tverprofillegning_MUR_rev_nov15		
Stasjonsplan	gnr 27, bnr 195		
Tiltaksnavn	Reksten og Medhus Eide		
Bladnr	305		
Miland kommune			

Snitt_C



redusering høyde
mur ca 1,5m.

MELAND KOMMUNE
 Godtekte. 25/11-2015
 Saksnr. DT sak 424/2015
 Sakshandsamar e.f. *W*

03 Eide plassering av bustad og garasje 19.08.2015 sh
 02 Eide plassering av bustad og garasje 19.08.2015 sh
 01 Eide plassering av bustad og garasje 15.08.2015 sh

Norbohus Villager & Sørnør AS

Dato	Revidert	Skrevet	Skrevet
08.08.2015	02.10.15	RK	1:100
SHS SHS SHS			
Snitt_C			Etasjer
Situasjonsplan gnr 27, bnr 195			313
Tilleggshaver: Reiksten og Medhus Eide			Meland kommune
Tilleggshaver			