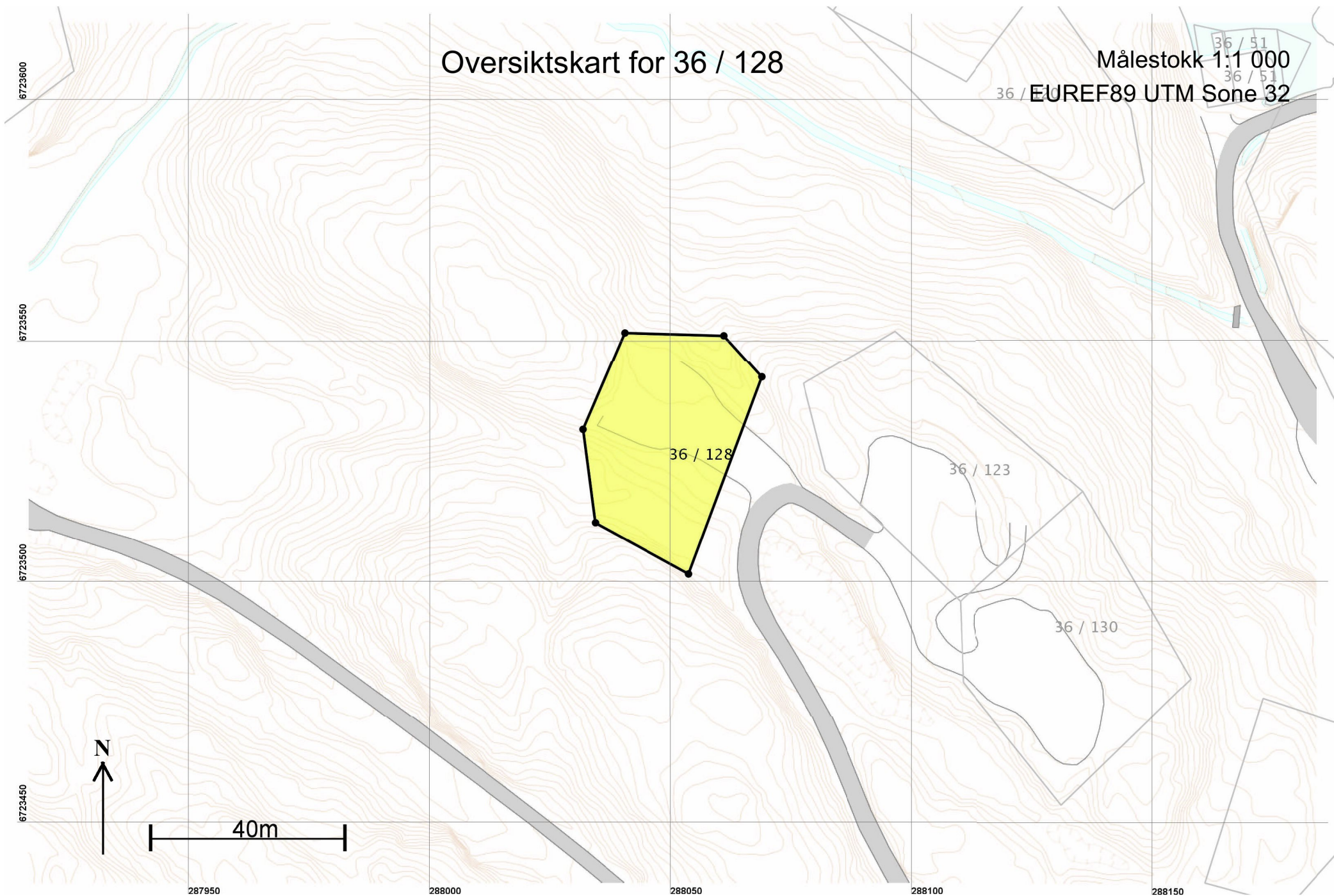


Oversiktskart for 36 / 128

Målestokk 1:1 000
36 / EUREF89 UTM Sone 32



Teig 1 (Hovedteig) 36 / 128

Målestokk 1:500
EUREF89 UTM Sone 32

6723560

6723540

6723520

6723500

288000

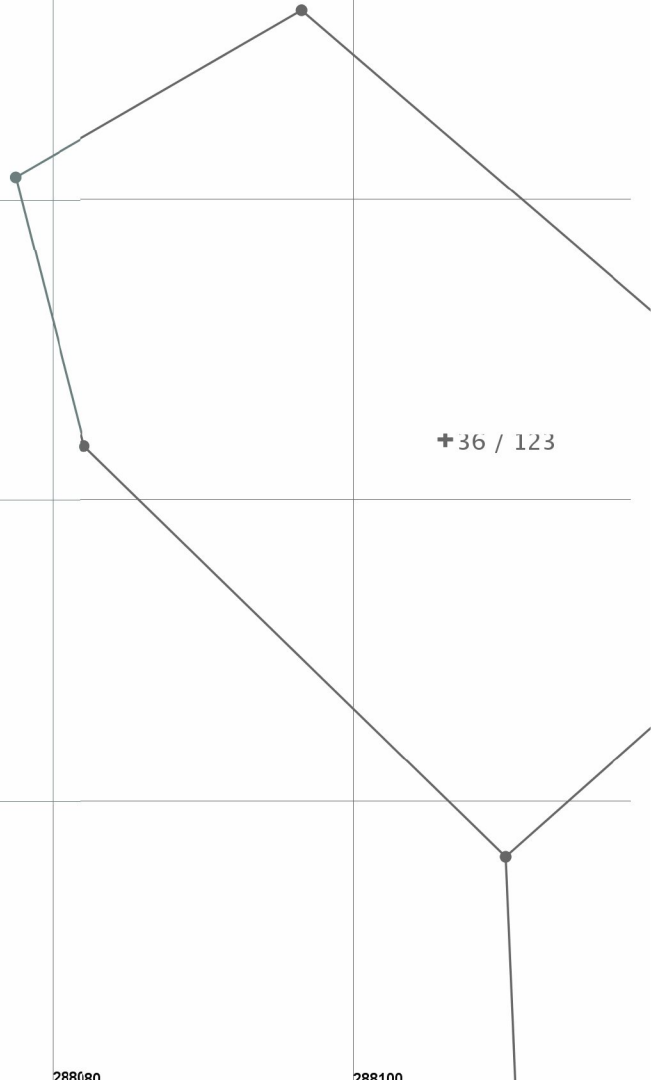

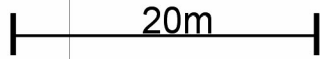
288020

288040

288060

288080

288100



Areal og koordinater

Areal: 1 259,9

Arealmerknad:

Representasjonspunkt: Koordinatsystem: EUREF89 UTM Sone 32

Nord: 6723527

Øst: 288048

Grensepunkt / Grenselinje

Ytre avgrensing

Løpenr	Nord	Øst	Grensemerke nedsatt i / Grensepunkttype / Lengde	Hjelpelinjetype	Målemetode	Nøyaktighet	Radius
1	6723502,44	288053,69	Fjell 22,02	Offentlig godkjent grensemerke Ikke hjelpelinje	10 Terrengmålt	10	
2	6723513,07	288034,41	Fjell 19,48	Offentlig godkjent grensemerke Ikke hjelpelinje	10 Terrengmålt	10	
3	6723532,38	288031,82	Fjell 21,98	Offentlig godkjent grensemerke Ikke hjelpelinje	10 Terrengmålt	10	
4	6723552,58	288040,48	Fjell 20,52	Offentlig godkjent grensemerke Ikke hjelpelinje	96 GPS kinematisk (Real time kinematic)	10	
5	6723552,00	288060,99	Fjell 11,75	Offentlig godkjent grensemerke Ikke hjelpelinje	96 GPS kinematisk (Real time kinematic)	10	
6	6723543,26	288068,85	Fjell 43,54	Offentlig godkjent grensemerke Ikke hjelpelinje	96 GPS kinematisk (Real time kinematic)	10	