

Oppsummering av framtidswerkstad for unge

Områdeplan Midtmarka og Rotemyrane, Meland kommune

13.11 2015

1	INNLEIING	4
1.1	FORMÅL	4
1.2	DELTAKARAR	4
2	OPPLEGG OG DISKUSJON.....	6
2.1	GJENNOMFØRING.....	6
2.2	OPPGAVE 1	6
2.3	OPPGÅVE 2	11
3	VIDARE OPPFØLGING.....	15
3.1	INFORMASJON I DEN VIDARE PLANPROSESSEN	15

1 Innleiing

1.1 Formål

Den 29.10.15 vart det arrangert framtidswerkstad for unge i Flatøy, som del av ein større prosess for medverknad knytt til områdeplan for Midtmarka og Rotemyra. Slik aktiv deltaking for ulike grupper er nedfelt i ein eigen plan for medverknad, knytt til planarbeidet.

1.2 Deltakarar

Tilstades på verkstaden denne kvelden var ungdomsrådet i Meland kommune, der vararepresentantane og stilte. I tillegg var enkelte elevar frå vidaregåande skule med, slik at det totalt var 15 deltakarar i gruppene.

Følgjande var òg representert:

Øyvind Helland Oddekalv, ordførar Meland kommune

Eirik Utne, kulturavd., Meland kommune

Kristin Nåmdal, samfunnsplanleggar

Vigdis Lode, planleggar, Opus Bergen AS



Figur 1 Ordførar og ungdommar rundt den fysiske modellen av planområdet.

2 Opplegg og diskusjon

2.1 Gjennomføring

Verkstaden vart innleia av med ein kort presentasjon av planområdet og kvar vi er i prosessen. Ny ordførar i Meland kommune, Øyvind H. Oddekalv ønskte velkommen, før deltakarane gjekk i tre grupper, utstyrt med store kart og flyfoto over planområdet og regionen, post-it lappar og skrivesaker.

Resultata av gruppediskusjonane vart presentert i plenum.

2.2 Oppgave 1

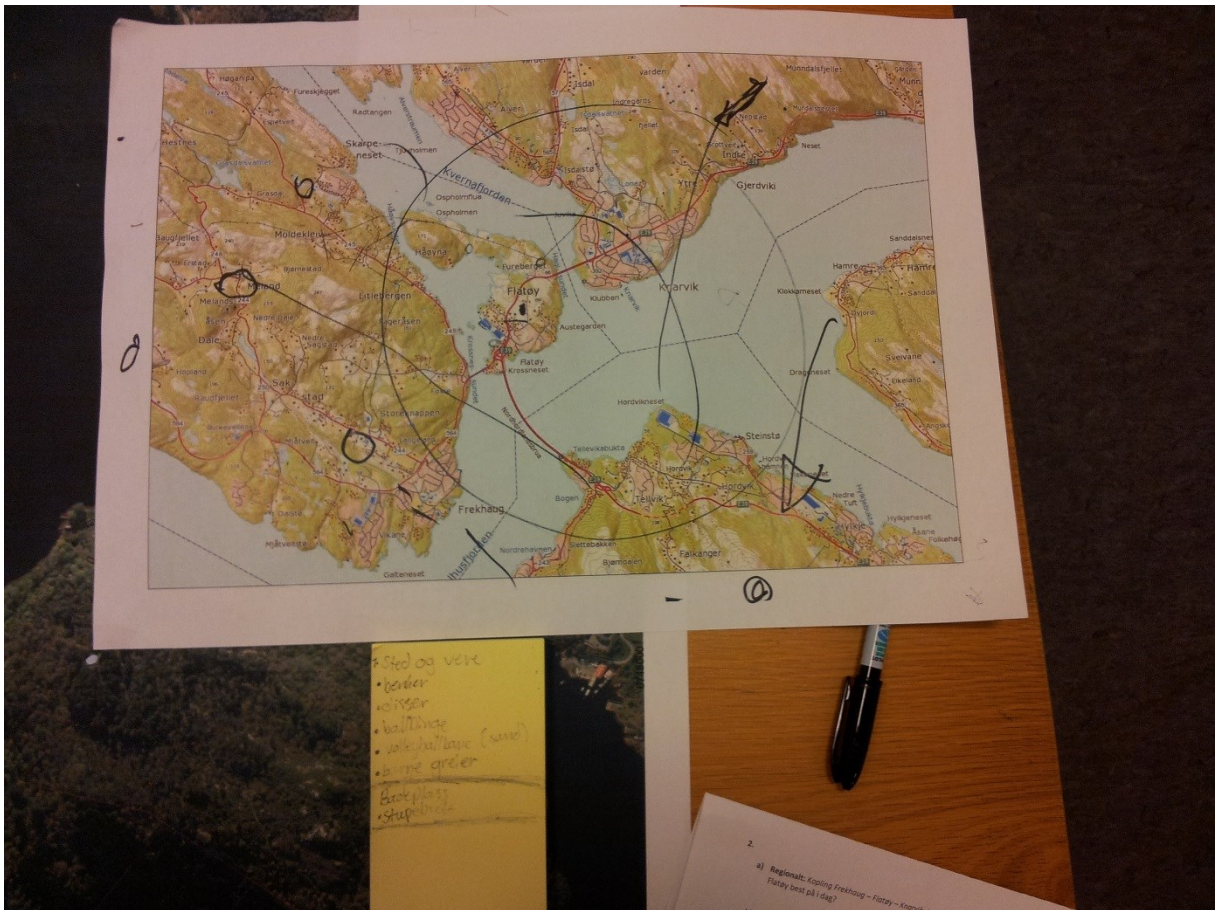
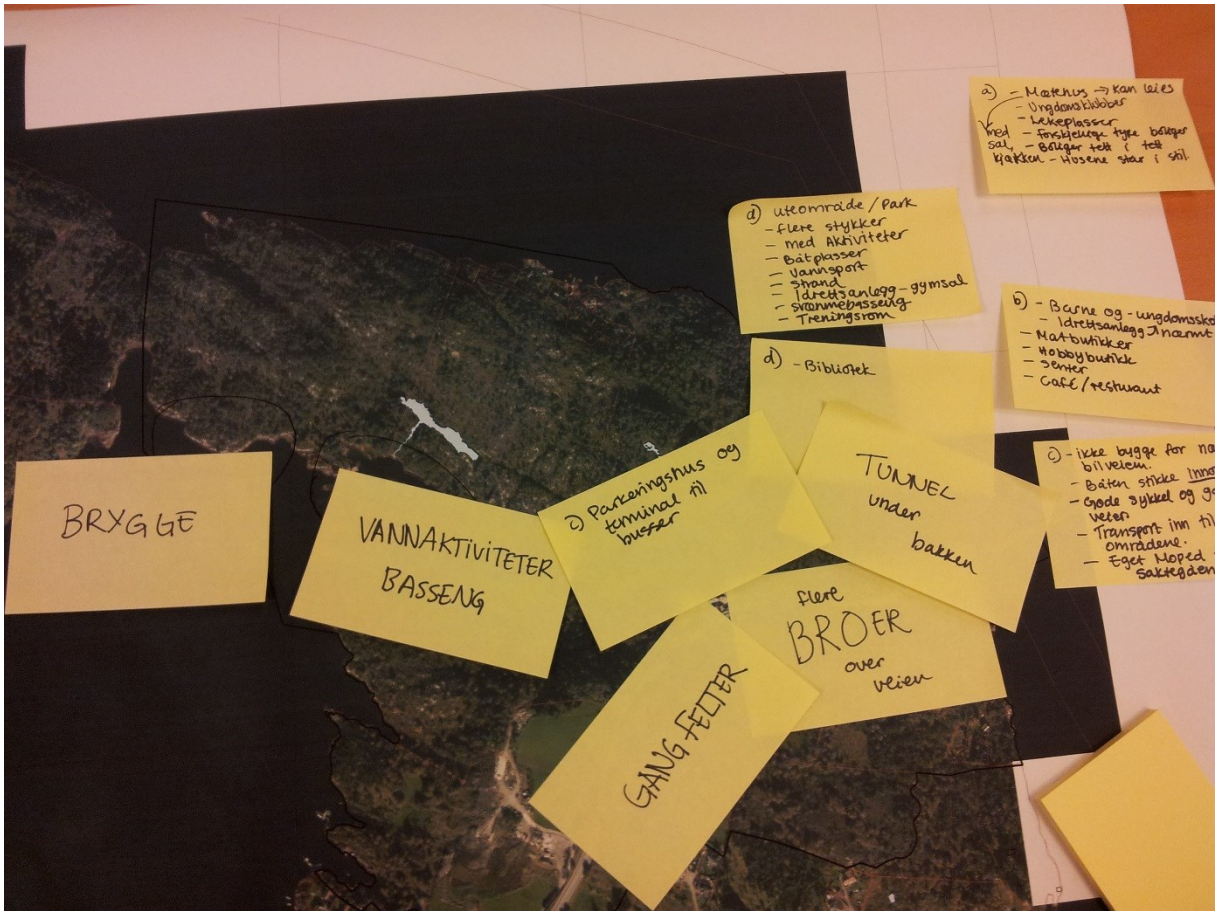
Oppgåve 1 var felles for alle gruppene, og var ei diskusjonsoppgåve knytt til følgjande tema:

Kva er viktig og verdfullt i nærmiljøet ditt?	I dag	I framtida/ år 2030
Bustader, uterom, nærmiljø: Møtestader, venner	Kvar bur du? Kvar går du på skule?	Ønsker du å bu å Flatøy/ Knarvik/ Frekhaug i framtida? Kvifor/ kvifor ikkje? Korleis bør staden vere og kva bør den innehalde for at du vil etablere deg her?
Næringsliv, arbeidsplassar, tenester: butikkar, handel, kontor, stader å arbeide, skule osv		Kvar vil du bu og arbeide? Kvifor?
Veg og transport: Buss, sykkel, gange osv	Korleis kjem du deg til daglege gjeremål?	Korleis kjem du deg til daglege gjeremål?
Natur, friluftsliv, idrett, kultur, sjø og strandsone	Kva gjer du på fritida og kvar?	

Resultata frå oppgåve 1

Gruppe 1	Gruppe 2	Gruppe 3
Transport		
<p>Betre busstilbod</p> <p>Bybane til Bergen</p> <p>Ladestasjon for el-bil på Flatøy. Då kan køyrande frå Knarvik – Bergen lade bilen her.</p> <p>Gang- og sykkelsti: Må vere lett for mjuke trafikantar å bevege seg. Grønn by må ha fokus på sykkel.</p>	<p>Betre kollektivtilbod for å ta omsyn til klima og redusere biltransport.</p> <p>Forlengje bybanen til Flatøy. Det er ikkje så langt å gå frå Flatøy til Frekhaug.</p> <p>Betre sykkelsti Knarvik – Frekhaug.</p>	<p>Eige mopedfelt på E39 viss det blir 80-sone, eventuelt lavare fart for å unngå kø.</p> <p>Bussar internt mellom dei nye husa, og bussterminal med park-and-ride løysing.</p> <p>Gang-/ sykkelveg.</p> <p>E39 deler området. Kva med ein miljøtunnell der ein nyttar eksisterande terreng og grev motorvegen ned, og legg lokk for mjuke trafikantar over.</p>
Fritid		
<p>Parkar med lov til å ha lause hundar.</p> <p>Strand tilknytta hotell for å tiltrekke seg turisme.</p> <p>Idrett: Svømmehall. Ishall, da det er langt til Vestkanten, og for å gje staden særpreg og tiltrekke seg folk utanfrå.</p> <p>Fiske og natur: Behalde Håøya til friluftsliv. Hav: Kano, dykking, fritidsfiske. Brygge for små og større båtar, fiske.</p>	<p>Ungdom saknar møtestader. Det som fins er nedslite og lite attraktivt.</p> <p>Volleyballbanen på Frekhaug brukast i dag, men er ikkje nokon stad henge. Det er ingen plass å vere i heile Meland.</p> <p>Park med benkar, lekeplass, idrettsbanar.</p> <p>Aktivitetshus. Skatepark og trampolinepark slik som på FySak på Slettebakken i Bergen.</p> <p>Flatøy er ingen plass å stanse i dag. Me må ha noko som trekker folk, ein attraksjon innan idrett og aktivitet.</p> <p>Badeplasser. Lage til strand med ekte sand for dei som bur og skal bu i området. Det er ikkje så mange fine stader å bade i dag.</p>	<p>Vassaktivitetar, avmerka på kart.</p> <p>Båtkai</p> <p>Møtehus/ samfunnshus med scene, sal og kjøkken for utleie, td. til band.</p>

	«Flatøy – krysset der me møtes», i staden for der me køyrer forbi.	
Skule og tenester		
<p>Det blir nok behov for to barneskular og ein vidaregåande skule.</p> <p>Sjukehus (akuttmottak) samt helsehus. Dette må vere lett tilgjengeleg og nært der ein bur.</p> <p>Stort handlesenter – outlet for merkeklede. Ein attraksjon som kan tiltrekke seg folk utanfrå.</p> <p>Kafear og restaurantar, samt matbutikk lagt nært outlet for å bygge opp under denne.</p> <p>Fritidsklubb som er open for alle uavhengig av livssyn.</p>	<p>Ny barne- og ungdomsskule blir naudsynt med så mange folk som skal komme her.</p>	<p>Skule</p> <p>Barnehage</p> <p>Butikkar, senter, hobbybutikk for radiostyrte kjøretøy</p> <p>Idrettsanlegg, symjebasseng, treningscenter</p> <p>Bibliotek</p>






2.3 Oppgave 2

I oppgave to fekk dei tre gruppene kvart sitt diskusjonstema, høvesvis: *Sosialt*, *regionalt* og *berekraftig*, saman med nokre stikkord. Temaa byggjer på utviklingsmåla frå planprogrammet, og var tema i workshop for arkitektar og planleggjarar i oktober 2015.

Sosialt: Møtestader, uterom. Kvifor vil eg bu på Flatøy i framtida/ flytta tilbake/ kvifor vil folk utanfrå flytta hit? Kva må til for at staden skal fungere, og at menneska vil trivast her?

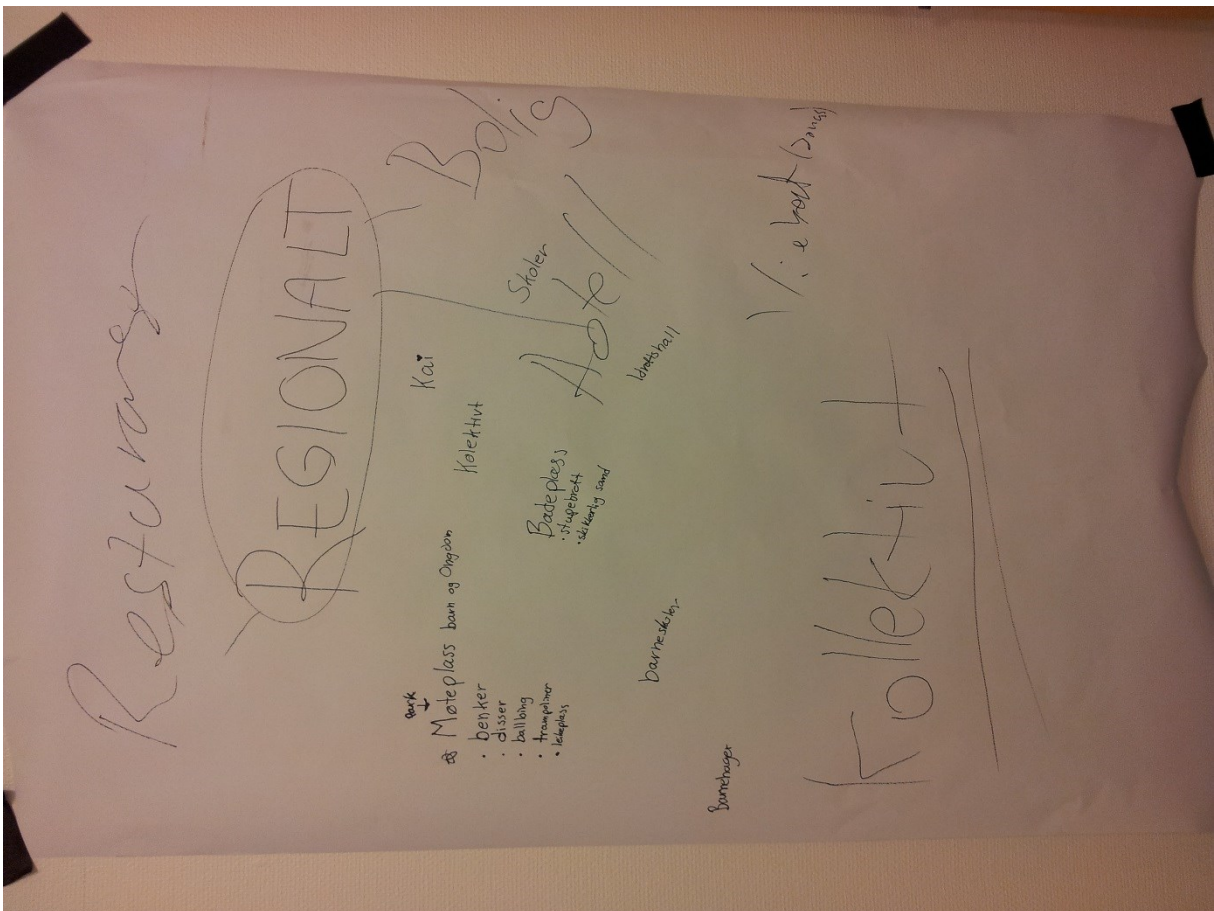


Figur 2 Resultat frå gruppediskusjon med tema sosialt.

Regionalt: Kva er henholdsvis Frekhaug, Knarvik og Flatøy best på i dag.

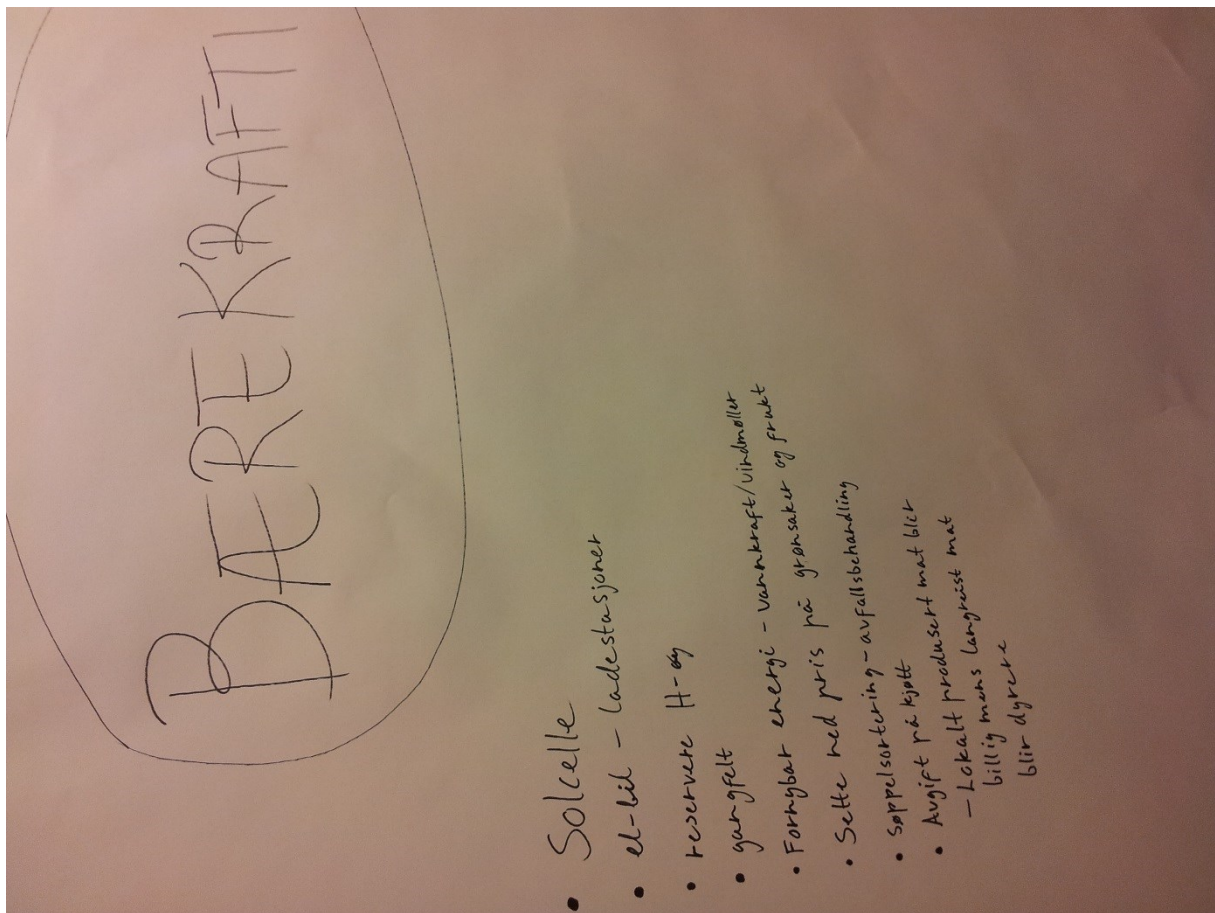


Figur 3 Illustrasjon frå regionalgruppa.



Figur 4 Resultat frå gruppediskusjonen om det regionale.

Bærekraftig: Klima, energi, miljø, redusera transportbehov.



Figur 5 Resultata frå bærekraftiggruppa.



3 Vidare oppfølging

3.1 Informasjon i den vidare planprosessen

Det vart avtalt at områdeplan for Midtmarka og Rotemyrane blir tema i møtene i ungdomsrådet framover. Her vil ungdomsrådet bli oppdatert på kva som skjer i den pågåande planprosessen, og på kva måte deira innspel vert inkludert i arbeidet.