
























# Tegnforklaring

	Skygge vårjevndøgn kl. 15		Gyteområde torsk
	Plangrense		Liten verdi Kulturlandskap størst, steingjerder strek og hyttefelt fra 60-tallet sirkler
	Mulig viltkorridor		Liten-middels verdi Litlebergen, jernalderboplass nord, ballast isdalstø, steinalderboplass øst
	Kommunalt friområde		Middels verdi Steinalderlokaliteter, jordkjeller, steingjerder, gjengrodd beitemark
	Natur og vegetasjonstyper		Middels-stor verdi Håøyna militæranlegg, steinalderlokaliteter, rester etter gårdsdrift
	Statlig sikra friområde		Jordkjeller
	Kjerneområde landbruk		Steinalderlokaliteter
	Gul støysone		Høyspent faresone
	Rød støysone		Havnivå + 2m

## Verdisatt natur/vegetasjonstype

	Liten verdi - Havstrand/kyst	Havstrand/kyst m. fattig vegetasjon.
	Liten-middels verdi -	Myr, fattig kystmyr. Ferskvann/våtmark, fisketomme innsjøer/tjern
	Middels verdi -	Kulturlandskap - hagemark Ferskvann/våtmark



Coordinate System: WGS 1984 UTM Zone 32N  
 Projection: Transverse Mercator  
 Datum: WGS 1984  
 False Easting: 500 000,0000  
 False Northing: 0,0000  
 Central Meridian: 9,0000  
 Scale Factor: 0,9996  
 Latitude Of Origin: 0,0000  
 Units: Meter