

SITUASJONSKART

Gnr/Bnr: 22/2
Adresse:
Eigar/søkar:

Kvalitet : FKB-B

Gjeldande plan : Komm. plan
Planformål : Utsnitt av Bustadomr. 8

Vår referanse: NTG






Sign.

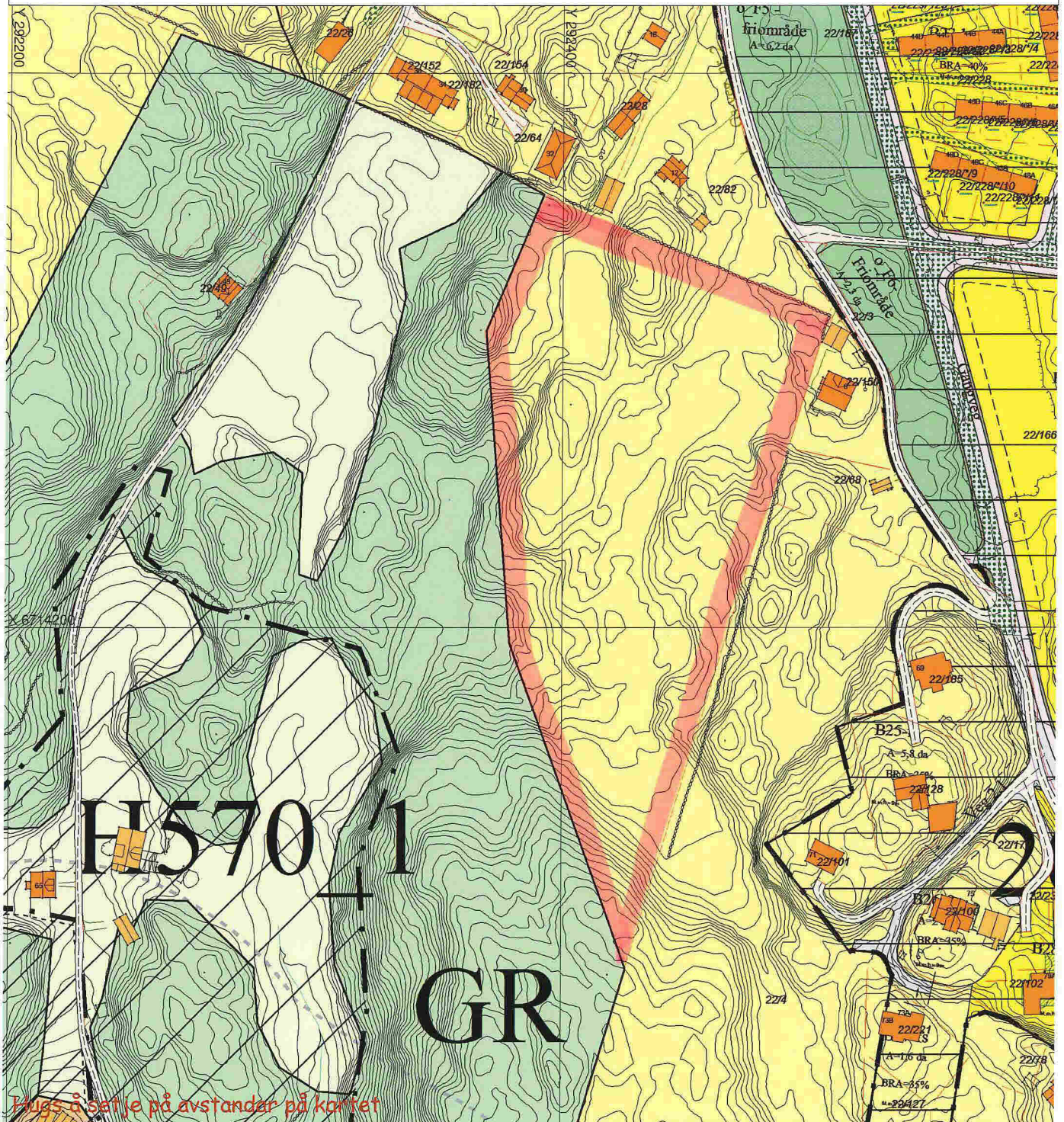


Målestokk: 1:2000
Dato: 08.01.2016

MELAND
KOMMUNE



-  Gjerde
-  Usikker eigedomsgrense
-  Målt eigedomsgrense
-  Bolighus
-  Andre bygg



Pågs å setje på avstandar på kartet

SITUASJONSPLAN

 Tiltak

Underskrift Situasjonsplan Dato

SITUASJONSKART

Gnr/Brnr: 22/2
Adresse:
Eigar/søkar:

Kvalitet : FKB-B

Gjeldande plan : Komm. plan
Planformål : Utsnitt av Bustadomr. 9

Vår referanse: NTG

Sign.

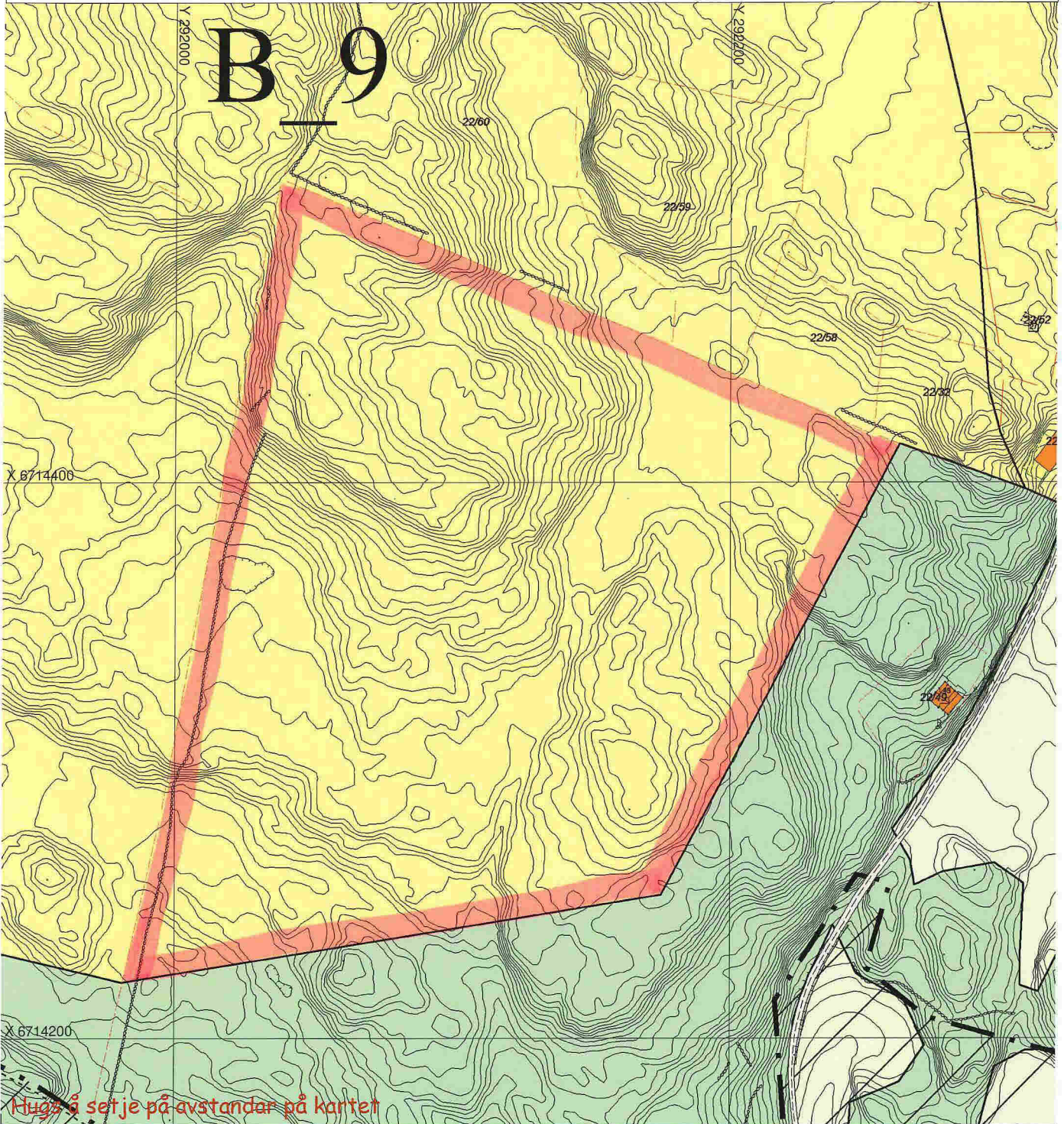


MELAND
KOMMUNE



Målestokk: 1:2000
Dato: 08.01.2016

- Gjerde
- Usikker eigedomsgrense
- Målt eigedomsgrense
- Bolighus
- Andre bygg



SITUASJONSPLAN

Tiltak

Underskrift Situasjonsplan

Dato

PARSELL 3



Se eiendom

informasjon fra matrikel og grunnboken

08/01 2016

