

# SITUASJONSKART

Gnr/Bnr: 49/11  
Adresse:  
Eigar/søkar: Alf og Karl Kårbø, Berit Farmen

Kvalitet : FKB-B

Gjeldande plan : Kommuneplan  
Planformål : Naust

Vår referanse: PAS






Sign. ....

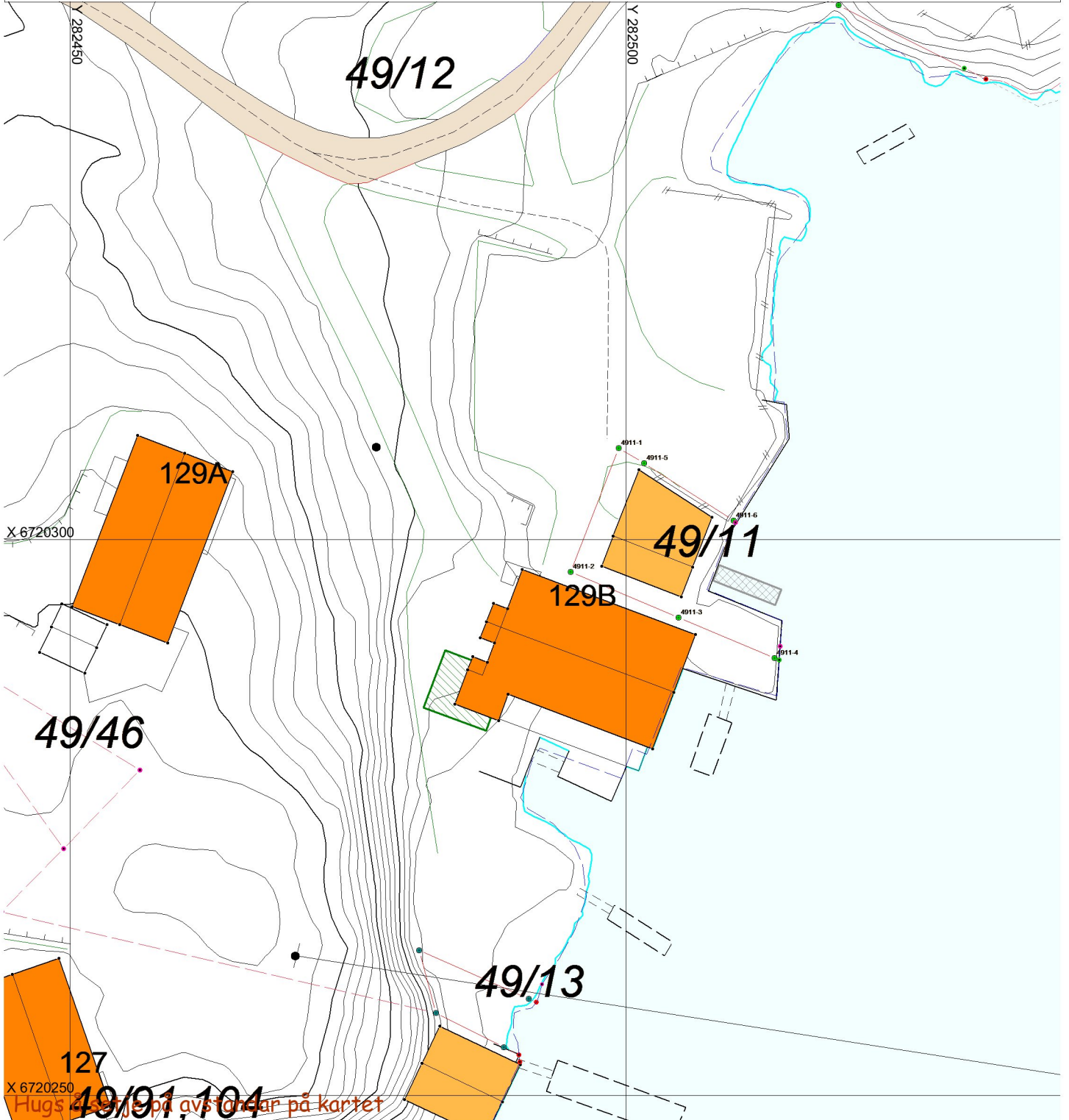


MELAND  
KOMMUNE



Målestokk: 1:500  
Dato: 02.03.2016

-  Gjerde
-  Usikker eigedomsgrense
-  Målt eigedomsgrense
-  Bolighus
-  Andre bygg



# SITUASJONSPLAN

 Tiltak

Underskrift Situasjonsplan

Dato